

Arberregion · Land der Acht Tausender



Gästekarteninfos & Fahrpläne

Winter 2024/2025



Kostenlos mit Bus und Zug
ÖPNV - Fahrpläne
15.12.2024 - 14.05.2025



DIE GÄSTEKARTE



Einfach,
kostenlos und
umwelt-
freundlich!

Jeder Gast, auch jedes Kind, erhält für die Dauer seines Aufenthaltes, am Ankunftstag direkt von seinem Gastgeber die persönliche Gästekarte – in Papierform oder digital.



Ihre Vorteile mit der Lamer Winkel Gästekarte

- **Inklusivleistungen** (Seite 4)
- **ermäßigte Leistungen** (Seite 4+5)
- **kostenlos unterwegs mit Bus und Bahn im gesamten GUTi-Gebiet** (Seite 6+7)
 - im Landkreis Cham
 - im Landkreis Regen
 - im Landkreis Freyung-Grafenau
 - westlicher Bezirk Pilsen und Südböhmen in Tschechien



Es lohnt sich die Lamer Winkel Gästekarte immer dabei zu haben.

NEU: Die digitale Gästekarte für's Smartphone

Haben Sie Ihre Unterkunft schon gebucht? Dann fragen Sie am besten gleich bei Ihrem Gastgeber nach der digitalen Gästekarte.

Einfach Mailadresse angeben und schon wird die Gästekarte digital – auch bereits vor Antritt des Urlaubes – an Ihr Smartphone geschickt.

Dies ist ein Zusatzangebot, als Gast können Sie weiterhin zwischen der klassischen Gästekarte auf Papier oder der digitalen Gästekarte wählen. Die Gästekarte gilt vom Anreisetag bis zum Abreisetag als Fahrticket.




„Wohin-Du-Willst-App“ - Mobilitätsplaner

Alle öffentlichen Verkehre sowie der Fernverkehr sind in der „Wohin-Du-Willst-App“ integriert. Neben der Preisauskunft kann auch der Fahrschein online erworben werden.

Infos und Download unter:
www.wohin-du-willst.de

Beachten Sie: Nur die Fahrten innerhalb des GUTi-Geltungsbereiches sind kostenfrei.



Hinweise für Bus und Bahn

- Gästekarte gilt vom Anreisetag bis zum Abreisetag als Fahrticket
- Geltungszeitraum für GUTi: Montag–Freitag ab 8:00 Uhr
Wochenende und Feiertage ganztägig
- Fahrradmitnahme im Zug möglich (OberpfalzBahn sogar kostenlos)
- Ein Anspruch auf Fahrradmitnahme besteht nicht
- Fahrradmitnahme im Bus
Fahrradticket im Bus 3,- Euro, aufgrund des begrenzten Raumes entscheidet der Busfahrer, ob eine Mitnahme möglich ist
- Gruppen (ab 8 Personen) mind. einen Werktag vorher anmelden
- Rückfragen und Infos unter Mobilitätszentrale Landkreis Cham Tel. 09971/78480
- Tageskarte Hund 3,50 Euro
- Kleine Hunde im Handgepäck werden unentgeltlich befördert
- Für die Mitnahme von Hunden besteht Maulkorbpflicht

Inklusivleistungen mit der Lamer Winkel Gästekarte:

- ✓ 1x kostenloser Schnuppereintritt ins Osserbad Lam ab 17.00 Uhr
- ✓ kostenlos unterwegs mit Bus und Bahn
- ✓ kostenlose Teilnahme an den geführten Wanderungen der Tourist-Infos im Lamer Winkel (ausgenommen evtl. Transferkosten, Einkehr,...)
- ✓ kostenloses Parken am Langlaufzentrum Lohberg-Scheiben
- ✓ kostenlose Nutzung des präparierten Loipen-Netzes im Langlauf-Gebiet Scheiben, der Riedelsteinloipe sowie Auerhahn-Höhenloipe
- ✓ kostenloser Eintritt in das Handwerksmuseum am Drexler-Hof Arrach
- ✓ kostenloser Eintritt in das Mineralienmuseum am Drexler-Hof Arrach
- ✓ kostenlose Buchausleihe in der Gemeindebücherei Lam
- ✓ Winterfreizeitkarte Lamer Winkel
- ✓ kostenloses Lamer Winkel Erlebnismagazin – Heimat auf Zeit

Ermäßigungen im Lamer Winkel mit der Gästekarte:

- ▶ Wanderkarte Lamer Winkel (6,00 €) (Höhe der Ermäßigung in Klammern)
- ▶ Mountainbikekarte Lamer Winkel (6,00 €)
- ▶ Wandernadeln Lamer Winkel (1,00 €)
- ▶ Besucherbergwerk FürstENZECH (0,50 € p. Erwachsener)
- ▶ Bayerwald-Tierpark Lohberg (1,00 € p. Erw., 1,00 € p. Familienkarte)
- ▶ Kleine Arberseebahn Ende April - Anfang Nov. (0,50 € p. Erw. bei Hin- und Rückfahrt)
- ▶ Osserbad Lam (1,00 € p. Erw., 1,00 € p. Minikarte (bis 3 Pers.), 2,00 € p. Maxikarte (bis 5 Pers.)) Kein Doppelrabatt möglich!
- ▶ Erlebnis Minigolf Arrach (0,50 €)
- ▶ Schnapsbrennerei am Drexler-Hof Arrach (3% auf Einkauf), kostenlose Schnapsprobe
- ▶ Mineralienmuseum am Drexler-Hof Arrach (3% auf Einkauf)
- ▶ Sport Geiger Arrach (5% auf Einkauf und Verleih)
- ▶ Ponyreiten auf dem Reiterhof Mühlbauer in Kummersdorf (0,50 €)

Ermäßigungen außerhalb des Lamer Winkels

- ▶ Sport- und Freizeitzentrum Hohenbogen
- ▶ Wallfahrtsmuseum Neukirchen b. Hl. Blut
- ▶ Silberbergwerk Bodenmais
- ▶ Sesselbahn Silberberg Bodenmais
- ▶ Arber Bergbahn
- ▶ BayerwaldXperium St. Englmar
- ▶ WaldWipfelWeg St. Englmar
- ▶ d'Rodelbahn St. Englmar
- ▶ Ausstellung „Faszination Universum“ Bad Kötzing
- ▶ Anleitner Erlebnis.Brennerei Bad Kötzing
- ▶ Zündholzmuseum Grafenwiesen
- ▶ Landestormuseum Furth im Wald
- ▶ Waldmuseum Zwiesel
- ▶ Naturparkwelten Bayerisch Eisenstein
- ▶ Baumwipfelpfad Neuschönau

und vieles mehr

Ermäßigung im Osserbad mit der Gästekarte:

1x kostenloser „Schnuppereintritt“

Nutzung von Hallenbad, Freibad, Dampfbad, Infrarotkabine und Sauna zum Feierabendtarif ab 17.00 Uhr

Aufzahlung von 4,00 € p.P. für den ganztägigen Besuch möglich!

außerdem Ermäßigung bei:

Tageskarte Erwachsener ...1,00 €
Mini-Karte (bis 3 Pers.)*1,00 €
Maxi-Karte (bis 5 Pers.)* ...2,50 €

*siehe Badetarife

Bei Quartieren mit Logo  oder  Eintritt ins Osserbad frei!



Wanderkarte Lamer Winkel

mit 25 markierten Wandertouren im Lamer Winkel mit Detailinformationen, Etappenabschnitt „Goldsteig“ nur 2,- € Schutzgebühr (statt 8,- €)



Wandernadel



5,- € (statt 6,- €) bei Nutzung der App SummitLynx (digitales Tourenbuch): 2,- €



Mountainbikekarte Lamer Winkel

mit Tourenvorschlägen für Mountainbike & E-Bike, Etappenabschnitt „TransBayerwald“ und „IronCurtain-Trail“, Lamer-Winkel-Arber-Radweg, Zellertal-Radweg, Informationen zu E-Bike Ladestationen

nur 2,- € (statt 8,- €)

Bitte Ihre Gästekarte für alle Leistungen vorzeigen.

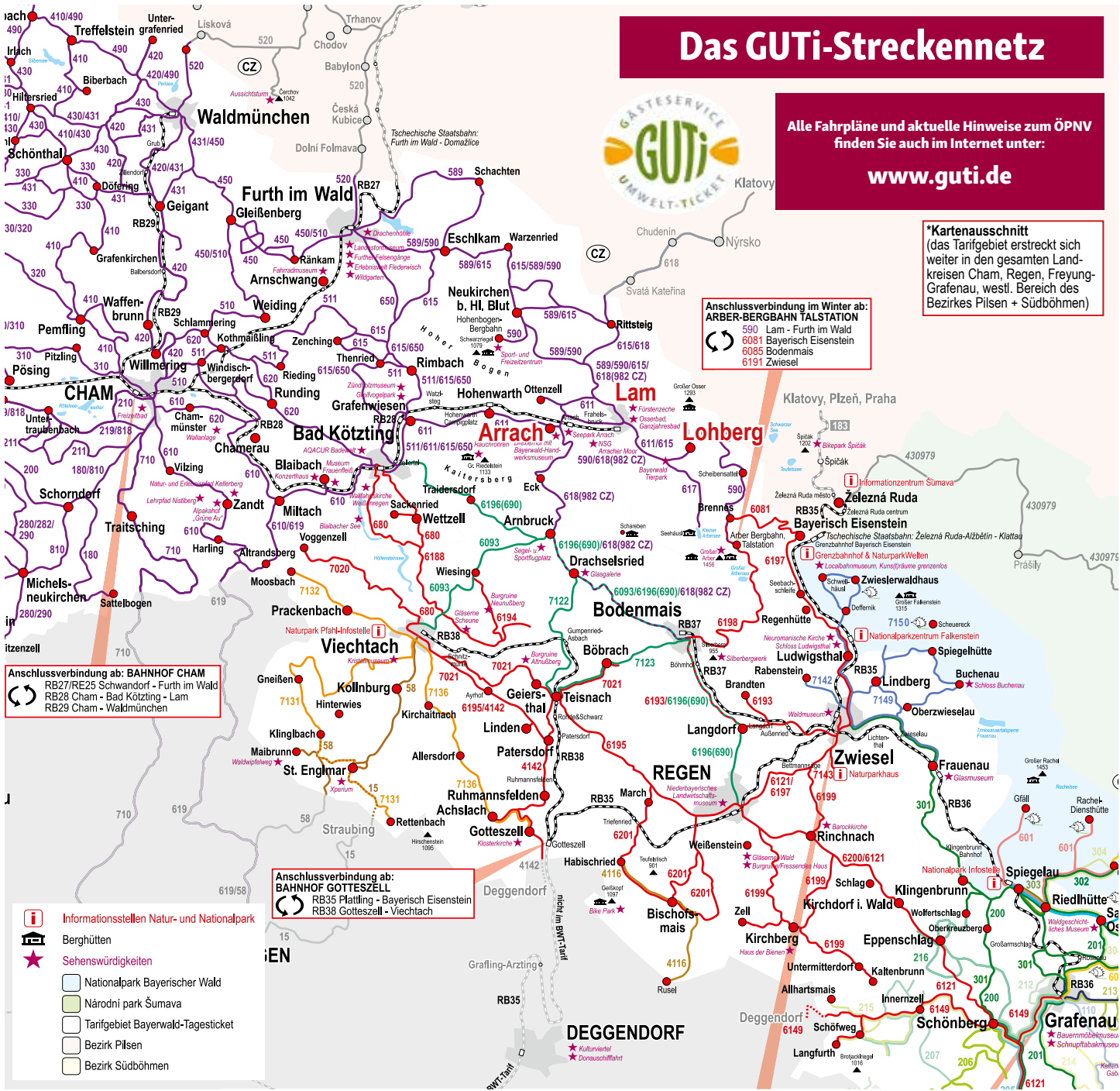
Stand: November 2024

Das GUTi-Streckennetz



Alle Fahrpläne und aktuelle Hinweise zum ÖPNV finden Sie auch im Internet unter:
www.guti.de

*Kartenausschnitt (das Tarifgebiet erstreckt sich weiter in den gesamten Landkreisen Cham, Regen, Freyung-Grafenau, westl. Bereich des Bezirkes Pilsen + Südböhmen)



AUSFLUGSEMPFEHLUNGEN

(jeweils Lam als Startpunkt angegeben)

Seite 12-15

Mit dem **Zug RB 28** von **Lam** über **Arrach** - **Bad Kötzing** nach **Cham**



AUSFLUGSTIPPS

» **ZU FUSS VON LAM NACH ARRACH ODER UMGEKEHRT**

» **IN ARRACH:**

Handwerksmuseum, Holzkunstmuseum, Bärwurzerei, NaturArtParks, Arracher Seepark, Erlebnis-Minigolf Anlage

» **IN BAD KÖTZTING:**

Kurpark, Wallfahrtskirche Weißenregen, Spielbank, Bärwurzereien, Kaffeerösterei, Ausstellung „Faszination Universum“

Wandertipps: Wanderweg Blaibacher See (ca. 8 km)

Rundwanderung Sperlhammer (ca. 5 km)

» **IN CHAM:**

Stadtbummel, Florian-Geyer-Brücke, 7 Kirchen, Biertor

Wandertipp: Chammünsterweg (ca. 6 km)

Seite 16-17


Mit dem **Bus VLC 611/RBO 6068** von **Lam** über **Arrach** - **Schönbuchen** nach **Bad Kötzing**



AUSFLUGSTIPPS » **SIEHE OBEN:** Mit dem Zug RB 28

Seite 18-19

Mit dem **Bus VLC 612/RBO 6073** von **Lam** nach **Lohberg**



» **WANDERTIPP:** von Lohberghütte über Schwarzenbach zu den Einödhöfen nach Lam

» **IN LOHBERGHÜTTE:** Kleine Arberseebahn, Bayerwald Tierpark

» **IN LOHBERG:** Naturfreibad Huberweiher, Parkanlage OGV Lohberg, Glaskunst Elke Frisch

Seite 24-25

Mit dem **Bus VLC 614** von **Lam** über **Arrach** - **Eck** - **Arnbruck** nach **Bodenmais**



AUSFLUGSTIPPS

» **ECK:** Skigebiet Eck-Riedelstein, Auerhahn-Höhenloipe, Riedelstein-Loipe, Naturrodelbahn, Winterwanderweg (2km) zur Aussichtsplattform Skywalk am „alten Steinbruch“



» **IN ARNBRUCK:** Glasdorf Weinfurtner, Totenbrettergruppe an der Liebfrauenkapelle (ca. 500 m vom Ortskern entfernt), Bärwurzerei

» **IN BODENMAIS:** Joska Kristall, Ortsspaziergang

Fährt nicht zwischen 08.03.-13.04.2025.

In Arnbruck Umsteigemöglichkeit in Skibus nach Schareben (Seite 26-27)

Seite 30-31

Mit dem **Bus VLC 690/RBO 6196** von **Bad Kötzing** nach **Bodenmais**

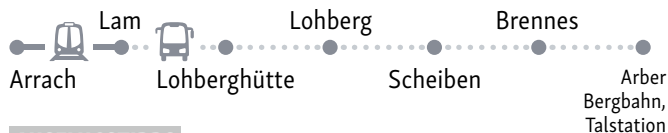


AUSFLUGSTIPPS

» **IN ARNBRUCK:** Glasdorf Weinfurtner, Bärwurzerei

» **IN BODENMAIS:** Joska Kristall, Ortsspaziergang

Mit dem **Bus VLC 590/RBO 6080** von **Lam** über **Lohberg-
hütte - Lohberg - Scheibensattel - Brennes** zur **Arber
Bergbahn, Talstation**



AUSFLUGSTIPPS

» **ZU FUSS VON LAM NACH LOHBERG ODER UMGEKEHRT**

» **IN LOHBERGHÜTTE UND LOHBERG:**

Bayerwald Tierpark, Glaskunst Elke Frisch

» **SCHEIBENSATTEL:** Langlaufzentrum Scheiben,
Naturrodelbahn, Winterwanderung (3 km),
Schneeschuhwanderung zum Zwercheck



» **AM BRENNES:**

Umstieg in Bus Richtung Bayer. Eisenstein



» **ARBER BERGBAHN:** Skigebiet, Naturrodelbahn



» **AN DER ARBER BERGBAHN, TALSTATION:**

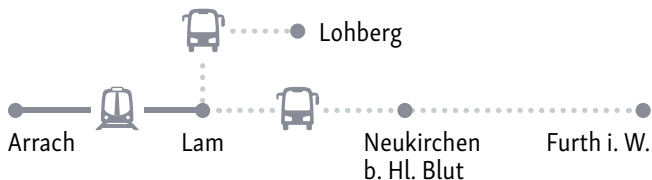
Umstieg in Bus Richtung Bodenmais,

Winterwandern: Von der Talstation zum Gr. Arbersee (einfach 4 km)

Am Brennes besteht Anschluss mit der Linie RBO 6081
nach Bayerisch Eisenstein .

An der Arber Bergbahn, Talstation besteht Anschluss
mit der Linie RBO 6198/6085 nach Bodenmais.

Mit dem **Bus VLC 590/RBO 6080** von **Lohberg** oder **Lam**
nach **Neukirchen b. Hl. Blut** und **Furth im Wald**



AUSFLUGSTIPPS

» **IN NEUKIRCHEN B. HL. BLUT:**

Wallfahrtskirche, Wallfahrtsmuseum

» **IN FURTH I. W.:** Felsengänge, Flederwisch, Drachenhöhle, Wildgarten

Mit dem **Ski- und Wanderbus RBO 6085/RBO 6198**
von **Arber Bergbahn, Talstation** über **Gr. Arbersee -
LL-Zentrum Bretterschachten** nach **Bodenmais**



AUSFLUGSTIPPS

» **GR. ARBERSEE:** Rundweg um den Arbersee



» **AKTIVZENTRUM BRETTERSCHACHTEN:**

für Loipenbenutzung Tageskarte Bodenmais
(Erw. 3,60 € / Kd. 1,80 €) am Automat lösen in bar (kein Rückgeld)
oder Kartenzahlung

» **IN BODENMAIS:** Silberberg (Bergwerk, Sesselbahn),
Joska Kristall

Mit dem **Bus RBO 6081** von **Brennes Sporthotel** nach
Bayerisch Eisenstein



AUSFLUGSTIPPS

» **IN BAYERISCH EISENSTEIN:**



„NaturparkWelten“ im Grenzbahnhof, Kuns(t)räume,
Localbahnmuseum, Waldmanufakturen-Laden, Schauglashütte



Taxi im Lamer Winkel:

Lam: Frisch, Tel. 09943-9437666

Lohberg: Menacher, Tel. 0151-15558152

RB 28 Lam - Bad Kötzing - Cham

RB 28 – 2. Klasse

Zug	RB27 79790 Mo-Fr 1	RB28 79792 Mo-Fr 2	RB28 79794 Sa,So 3	RB28 79796 Mo-Fr 4	RB28 79798 Sa,So 5	RB28 79788 Mo-Fr 6	RB28 79800 Sa,So 7	RB28 79802 Sa,So 8	RB28 79804 Mo-Fr 9	RB28 79806 Sa,So 10	RB28 79808 Mo-Fr 11	RB28 79810 Sa,So 12	RB28 79812 Mo-Fr 13	RB28 79814 Sa,So 14	RB28 79816 Mo-Fr 15	RB28 79818 Sa,So 16	RB28 79820 Mo-Fr 17	
von																		
Lam	4 42	6 00	6 17	7 02	7 34	8 06	9 34	11 34	12 56	13 34	14 01	15 34	17 36	19 36	20 47	21 34	23 46	
Frahelsbruck	x 4 45	x 6 03	x 6 20	x 7 06	x 7 37	x 8 09	x 9 37	x 11 37	x 12 59	x 13 37	x 14 04	x 15 37			x 20 50	x 21 37	x 23 49	
Arrach	4 47	6 05	6 22	7 08	7 39	8 11	9 39	11 39	13 01	13 39	14 06	15 39	17 41	19 41	20 52	21 39	23 51	
Hohenwarth	x 4 53	x 6 11	x 6 28	x 7 14	x 7 45	x 8 17	x 9 45	x 11 45	x 13 07	x 13 45	x 14 12	x 15 45	x 17 46	x 19 46	x 20 58	x 21 45	x 23 57	
Hohenwarth Campingplatz	x 4 55	x 6 13	x 6 30	x 7 17	x 7 47	x 8 19	x 9 47	x 11 47	x 13 09	x 13 47	x 14 14	x 15 47	x 17 49	x 19 49	x 21 00	x 21 47	x 23 59	
Watzlsteg	x 4 57	x 6 15	x 6 32	x 7 19	x 7 49	x 8 21	x 9 49	x 11 49	x 13 11	x 13 49	x 14 16	x 15 49			x 21 02	x 21 49	10 x 0 01	
Grafenwiesen	5 00	6 18	6 35	7 22	7 52	8 24	9 52	11 52	13 14	13 52	14 19	15 52	17 53	19 53	21 05	21 52	0 04	
Zellerthal	5 06	6 24	6 41	7 29	7 58	8 29	9 58	11 58	13 20	13 58	14 25	15 58	17 59	19 59	21 11	21 58	0 10	
Bad Kötzing	o 5 07	6 25	6 42	7 33	7 59	8 30	9 59	11 59	13 21	13 59	14 27	15 59	18 00	20 00	21 12	21 59	0 11	
Bad Kötzing	5 09	6 28	6 44	7 36	8 01		10 01	12 01	13 23	14 01	14 29	16 01	18 01	20 01	21 14	22 01	0 13	
Blaibach (Oberpf)	5 17	6 36	6 52	7 44	8 09		10 09	12 09	13 31	14 09	14 37	16 09	18 09	20 09	21 22	22 09	0 21	
Miltach	5 21	6 40	6 56	7 49	8 13		10 13	12 13	13 35	14 13	14 42	16 13	18 13	20 13	21 26	22 13	0 25	
Chamerau	5 29	6 48	7 04	7 56	8 21		10 21	12 21	13 43	14 21	14 49	16 21	18 21	20 21	21 34	22 21	0 33	
Cham (Oberpf)	o 5 40	6 59	7 16	8 07	8 32		10 32	12 32	13 54	14 32	15 01	16 32	18 32	20 32	21 45	22 32	0 44	
nach Schwandorf																		
Cham (Oberpf)	3 5 42	7 24	7 24	8 37	8 37		10 37	12 37	14 15	14 37	15 26	16 37	18 37	20 37	22 19			
Schwandorf	o 6 15	7 57	7 57	9 05	9 05		11 05	13 05	14 51	15 05	15 59	17 05	19 05	21 05	22 56			
Cham (Oberpf)	3 6 32	7 07	7 24	8 41	8 41		10 38	12 38	14 38	14 38	15 25	16 41	18 41	20 38	23 46	7 23 46	10 0 48	
Furth im Wald	o 6 49	7 25	7 38	8 58	8 58		10 55	12 55	14 55	14 55	15 38	16 58	18 58	20 55	23 05	8 0 05	10 1 05	

- 1** nicht an allg. Feiertagen; nicht 15. Aug
- 2** nicht an allg. Feiertagen; nicht 15. Aug; auch 9. Jun
- 3** auch an allg. Feiertagen; nicht 9. Jun; auch 15. Aug
- 4** auch an allg. Feiertagen; auch 15. Aug
- 5** Mo - Fr, nicht an allg. Feiertagen; nicht 15. Aug
- 6** Di - Sa, nicht nach allg. Feiertagen; nicht 16. Aug
- 7** Sa, So, auch an allg. Feiertagen; auch 15. Aug
- 8** Mo, So, auch nach allg. Feiertagen; auch 16. Aug
- 9** Sa, nicht 1. Nov
- 10** So, nicht 2. Nov

Kostenlose Fahrradmitnahme im Landkreis Cham (VLC) und auf der RB 27 bis Schwandorf.

Allgemeine Hinweise:

- RB 27, RB 28, RB 29** Zug der oberpfalzbahn, Fahrscheinverkauf im Zug, oberpfalzbahn-Züge führen 2. Klasse
- RE 25** alex-Zug hält nur an ausgewählten Bahnhöfen, Fahrscheinverkauf im Zug. Bitte lösen Sie Ihren Fahrschein direkt nach Fahrtantritt im alextreff. alex-Züge führen 1. und 2. Klasse.
- RE 47** Züge der DB-Regio
- Os** Regionalzug der Tschechischen Bahnen
- 3** Übergangszeiten von 3, 4,... Minuten (ohne Zeitangabe 5 Minuten)
- ♿** Zug führt einen für Rollstuhlfahrer geeignete Wagen mit extra breiten Türen, Stellflächen für Rollstühle und behindertengerechtem WC
- 🚲** Zug mit Stellplätzen im Fahrradabteil, Mehrzweckabteil, Fahrradmitnahme begrenzt möglich

Anschlusszug grau hinterlegt

- I Zug hält nicht an dieser Station
- o Ankunft
- { Zug verkehrt nicht täglich
- x Zug hält nur bei Bedarf

Einsteigen: Stellen Sie sich bitte rechtzeitig zur planmäßigen Abfahrtszeit des Zuges so auf den Bahnsteig, dass unser Triebfahrzeugführer Sie sieht.

Aussteigen: Sobald die Stationsanzeige im Zug Ihre gewünschte Ausstiegs-Station anzeigt, drücken Sie bitte auf die Haltewunsch-Taste. Zur Bestätigung für Sie erscheint in der Stationsanzeige "Wagen hält". Bei allen Zügen innerhalb Tschechiens handelt es sich um ein Angebot der Tschechischen Bahnen (CD).

Anerkennung VLC Tarif auf den Linien RB 27, RB 28, RB 29

In den Zügen der oberpfalzbahn (RB 27, RB 28, RB 29) ist Taxibestellung durch das Servicepersonal möglich.

Fahrradmitnahme ist nur im Rahmen der Kapazitäten möglich.

Feiertage in Bayern

25.12.2024	1. Weihnachtsfeiertag	29.05.2025	Christi Himmelfahrt
26.12.2024	2. Weihnachtsfeiertag	08.06.2025	Pfingstsonntag
01.01.2025	Neujahr	09.06.2025	Pfingstmontag
06.01.2025	Heilige Drei Könige	19.06.2025	Fronleichnam
18.04.2025	Karfreitag	15.08.2025	Mariä Himmelfahrt (teilw. in Bayern)
20.04.2025	Ostersonntag	20.08.2025	Tag der Deutschen Einheit
21.04.2025	Ostermontag	01.11.2025	Allerheiligen
01.05.2025	Tag der Arbeit		

Fahrplan gültig vom 15.12.24 bis 13.12.25

Änderungen vorbehalten. Alle Angaben ohne Gewähr. Stand 26.11.2024

Die Länderbahn GmbH DLB
+49 89 5488897-25
oberpfalzbahn.de/kontakt



RB 28 Cham - Bad Kötzing - Lam

RB 28 – 2. Klasse

Zug	RB28 79821 Mo-Fr	RB28 79791 Mo-Fr	RB28 79793 Sa, So	RB28 79795 1	RB28 79789 Mo-Fr	RB28 79797 2	RB28 79799 3	RB28 79801 Mo-Fr	RB28 79803 Sa, So	RB27 79769 Mo-Fr	RB28 79807 2	RB28 79809 3	RB28 79811 4	RB28 79813 5	RB28 79815 6	RB28 79817 Mo-Do	RB28 79819 7	
km																		
Fürth im Wald Cham (Oberpf)	5 23:08		7 5:54	6:57		9:03	11:03	12:23	13:03	13:03	15:03	9 15:53	17:03	17:51	19:03	21:03	10 21:03	
Schwandorf Cham (Oberpf)	5 23:25		7 6:11	7:20		9:21	11:21	12:36	13:21	13:21	15:21	9 16:13	17:21	18:13	19:21	21:20	10 21:20	
von	5 0:08		2 6:23	6:53		8:53	10:53	12:01	12:53	13:10	14:53	16:01	16:53	18:01	18:53	21:08	22:06	
nach	5 0:41		2 7:00	7:23		9:24	11:24	12:35	13:24	13:44	15:24	16:35	17:24	18:35	19:24	21:46	22:39	
Cham (Oberpf)	6 0:52	2 5:55	7 7:03	7:29		9:29	11:29	12:49	13:29	6 13:57	15:29	16:37	17:29	18:37	19:29	21:51	10 22:42	
Chamerau	1:03	6:06	7:14	7:40		9:40	11:40	13:00	13:40	14:08	15:40	16:48	17:40	18:48	19:40	22:02	22:53	
Miltach	1:11	6:14	7:21	7:48		9:48	11:48	13:08	13:48	14:16	15:48	16:56	17:48	18:56	19:48	22:10	23:01	
Blaibach (Oberpf)	1:16	6:19	7:26	7:52		9:52	11:52	13:12	13:52	14:20	15:52	17:00	17:52	19:00	19:52	22:14	23:05	
Bad Kötzing	1:23	6:26	7:33	7:59		9:59	11:59	13:19	13:59	14:27	15:59	17:07	17:59	19:07	19:59	22:21	23:12	
Bad Kötzing	1:25	6:29	7:35	8:02	8:34	10:02	12:02	13:23	14:02	14:29	16:02	17:09	18:02	19:08	20:03	22:24	23:15	
Zellerthal	1:27	6:31	7:38	8:05	8:36	10:04	12:04	13:25	14:04	14:31	16:04	17:11	18:04	19:10	20:05	22:26	23:18	
Grafenwies	1:32	6:36	7:43	8:10	8:41	10:09	12:09	13:30	14:09	14:36	16:09	17:16	18:09	19:15	20:10	22:31	23:23	
Watzsteg	x 1:34	x 6:38	x 7:45	x 8:13	x 8:44	x 10:11	x 12:12	x 13:32	x 14:11	x 14:38	x 16:11		x 18:11		x 20:12	x 22:33	x 23:25	
Hohenwarth Campingplatz	x 1:37	x 6:41	x 7:48	x 8:15	x 8:46	x 10:14	x 12:14	x 13:35	x 14:14	x 14:41	x 16:14	x 17:20	x 18:14	x 19:19	x 20:15	x 22:36	x 23:28	
Hohenwarth	x 1:39	x 6:43	x 7:50	x 8:17	x 8:49	x 10:16	x 12:17	x 13:37	x 14:16	x 14:43	x 16:16	x 17:22	x 18:16	x 19:21	x 20:17	x 22:38	x 23:30	
Arrach	1:45	6:49	7:55	8:23	8:55	10:22	12:23	13:43	14:22	14:49	16:22	17:28	18:22	19:27	20:23	22:44	23:36	
Frahelbsbruck	x 1:47	x 6:52	x 7:58	x 8:26	x 8:57	x 10:25	x 12:25	x 13:46	x 14:25	x 14:52	x 16:25		x 18:25		x 20:26	x 22:47	x 23:38	
Lam	6 1:50	2 6:55	7 8:01	8:28		9:00	10:28	12:28	13:49	14:28	14:55	16:28	17:32	18:28	19:31	20:29	10 22:50	23:41

- 1 auch an allg. Feiertagen; nicht 9. Jun; auch 15. Aug
 - 2 nicht an allg. Feiertagen; nicht 15. Aug
 - 3 auch an allg. Feiertagen; auch 15. Aug
 - 4 nicht an allg. Feiertagen
 - 5 Sa, nicht 1. Nov
 - 6 So, nicht 2. Nov
 - 7 nicht an allg. Feiertagen; nicht 15. Aug; auch 9. Jun
 - 8 Zugnummernwechsel
 - 9 Mo - Fr, nicht an allg. Feiertagen; nicht 15. Aug
 - 10 Fr - So, auch an allg. Feiertagen
- Kostenlose Fahrradmitnahme im Landkreis Cham (VLC) und auf der RB 27 bis Schwandorf.

Allgemeine Hinweise:

RB 27, RB 28, RB 29 Zug der oberpfalzbahn, Fahrscheinverkauf im Zug, oberpfalzbahn-Züge führen 2. Klasse

RE 25 alex-Zug hält nur an ausgewählten Bahnhöfen, Fahrscheinverkauf im Zug. Bitte lösen Sie Ihren Fahrschein direkt nach Fahrtantritt im alextreff. alex-Züge führen 1. und 2. Klasse.

RE 47 Züge der DB-Regio
Os Regionalzug der Tschechischen Bahnen

Übergangszeiten von 3, 4,... Minuten (ohne Zeitangabe 5 Minuten)

Zug führt einen für Rollstuhlfahrer geeignete Wagen mit extra breiten Türen, Stellflächen für Rollstühle und behindertengerechtem WC

Zug mit Stellplätzen im Fahrradabteil, Mehrzweckabteil, Fahrradmitnahme begrenzt möglich

Anschlusszug grau hinterlegt

I Zug hält nicht an dieser Station
{ Zug verkehrt nicht täglich

O Ankunft
x Zug hält nur bei Bedarf

Einsteigen: Stellen Sie sich bitte rechtzeitig zur planmäßigen Abfahrtszeit des Zuges so auf den Bahnsteig, dass unser Triebfahrzeugführer Sie sieht.

Aussteigen: Sobald die Stationsanzeige im Zug Ihre gewünschte Ausstiegs-Station anzeigt, drücken Sie bitte auf die Haltewunsch-Taste. Zur Bestätigung für Sie erscheint in der Stationsanzeige "Wagen hält". Bei allen Zügen innerhalb Tschechiens handelt es sich um ein Angebot der Tschechischen Bahnen (CD).

Anerkennung VLC Tarif auf den Linien RB 27, RB 28, RB 29

In den Zügen der oberpfalzbahn (RB 27, RB 28, RB 29) ist Taxibestellung durch das Servicepersonal möglich.

Fahrradmitnahme ist nur im Rahmen der Kapazitäten möglich.

Feiertage in Bayern

25.12.2024	1. Weihnachtsfeiertag	29.05.2025	Christi Himmelfahrt
26.12.2024	2. Weihnachtsfeiertag	08.06.2025	Pfingstsonntag
01.01.2025	Neujahr	09.06.2025	Pfingstmontag
06.01.2025	Heilige Drei Könige	19.06.2025	Fronleichnam
18.04.2025	Karfreitag	15.08.2025	Mariä Himmelfahrt
20.04.2025	Ostersonntag		(teilw. in Bayern)
21.04.2025	Ostermontag	03.10.2025	Tag der Deutschen Einheit
01.05.2025	Tag der Arbeit	01.11.2025	Allerheiligen

Fahrplan gültig vom 15.12.24 bis 13.12.25

Änderungen vorbehalten. Alle Angaben ohne Gewähr. Stand 26.11.2024

Die Länderbahn GmbH DLB
+49 89 5488897-25
oberpfalzbahn.de/kontakt





Lam - Arrach - Bad Kötzing

RBO Regionalbus Ostbayern GmbH, Bahnhofstraße 11, 93413 Cham, Tel. 09971/801335, RBO.Cham@deutschebahn.com

Gültig ab 10.09.2024		Mo-Fr					
Fahrtnummer	001	005	013	27	023	025	
Verkehrsbeschränkungen	F	S		S116	S		
Anmerkungen	282			189			
Lam, Bahnhof	ab	05:45	06:44	09:15		14:30	16:04
Lam, Abzw. Bahnhof		05:46	06:46	09:16		14:31	16:05
Lam, Schule		I	I	09:20		I	16:06
Lam, Postamt		05:47	06:48	09:23		14:32	16:10
Lam, Marktplatz		05:48	06:50	09:24		14:33	16:11
Lam, Bauhof Großsparkplatz		05:49	06:51	09:25		14:34	16:12
Engelshütt, FFW-Haus		05:52	06:53	09:26		14:35	16:14
Irsaign		05:55	06:55	09:28		14:37	16:16
Haibühl, Ortsmitte		05:56	06:56	09:30	12:05	14:39	16:17
Haibühl, Schule		I	I	I	12:06	I	I
Ottenzell, Abzw.		05:58	06:58	09:31	12:08	14:41	I
Ottenzell		06:00	I	09:34	12:10	I	16:21
Ottenzell, Auhof		I	I	I	12:11	I	I
Arrach, Bahnhof		06:03	06:59	09:38	12:12	14:42	16:25
Arrach, Tourist-Info		06:04	07:00	09:39	12:13	14:43	16:26
Arrach, Siedlung		06:05	07:02	09:40	12:15	14:44	16:27
Vogelwiese		06:06	07:03	09:41	12:18	14:46	16:28
Großmühle, Abzw.			07:05	09:43		14:48	16:30
Simpering			07:06	09:44		14:49	16:31
Hohenwarth, Sparkasse			07:08	09:45		14:52	16:32
Hohenwarth, FFW-Haus			07:10	09:46		14:54	16:33
Gotzendorf			07:12	09:47		14:56	16:34
Schönbuchen			07:13	09:48		14:57	16:35
Berghäuser			07:14	09:49		14:58	16:36
Grafenwiesen, Schule			07:16	09:50		15:00	16:37
Grafenwiesen, Abzw. Hubertusweg			07:18	09:51		15:01	16:39
Feßmannsdorf			07:19	09:52		15:02	16:40
Beckendorf			07:22	09:55		15:04	16:42
Zellertal			I	09:56		15:05	16:43
Bad Kötzing, Schulzentrum			07:25	I		15:07	I
Bad Kötzing, Krankenhaus			I	09:58		15:10	I
Bad Kötzing, Westumgehung			07:30	10:00		15:13	16:44
Bad Kötzing, Bahnhof			07:32	10:01		15:15	16:45
Bad Kötzing, Großsparkplatz	an		07:34	10:02			16:46

Gültig ab 10.09.2024		Mo-Fr									
Fahrtnummer	004	002	008	010	028	020	022	024	026		
Verkehrsbeschränkungen	S	S	S	S	F	S	S	S			
Anmerkungen	99		189				99				
Bad Kötzing, Großsparkplatz	ab	05:47				09:33	12:18	12:18	12:49	17:20	
Bad Kötzing, Bahnhof		05:45				09:35	12:19	12:19	12:53	17:22	
Bad Kötzing, Westumgehung		I				09:37	12:20	12:20	12:54	17:23	
Bad Kötzing, Schulzentrum		I				I	I	12:23	13:10	I	
Zellertal		05:52				09:40	12:25	12:25	I	17:25	
Beckendorf		05:53				09:41	12:26	12:26	13:18	17:26	
Feßmannsdorf		05:56				09:44	12:28	12:28	13:20	17:29	
Grafenwiesen, Abzw. Hubertusweg		05:57				09:45	12:29	12:29	13:21	17:30	
Grafenwiesen, Schule		05:58				09:46	12:30	12:30	13:22	17:31	
Berghäuser		05:59				09:47	12:31	12:31	13:23	17:32	
Schönbuchen		06:00				09:48	12:32	12:32	13:24	17:33	
Gotzendorf		06:01				09:50	12:33	12:33	13:25	17:35	
Hohenwarth, FFW-Haus		06:02				09:51	12:34	12:34	13:26	17:36	
Hohenwarth, Sparkasse		06:03				09:52	12:35	12:35	13:27	17:37	
Simpering		06:04				09:55	12:36	12:36	13:28	17:38	
Vogelwiese		06:06	06:06	07:06	07:25	09:56	12:39	13:01	13:31	17:41	
Arrach, Siedlung		06:07	07:07	07:26	09:58	12:41	13:00	13:32	17:43		
Arrach, Tourist-Info		06:08	07:08	07:28	10:00	12:42	12:59	13:34	17:45		
Arrach, Bahnhof		06:09	07:10	07:30	10:02	12:44	12:57	13:36	17:47		
Ottenzell, Auhof		I	07:15	I	I	I	12:53	I	I	I	
Ottenzell		I	07:16	07:31	I	12:45	12:52	I	I	I	
Ottenzell, Abzw.		06:12	07:18	07:31	10:03	12:46	12:50	13:37	17:48		
Haibühl, Ortsmitte		06:16	07:19	07:33	10:05	12:48	12:49	13:39	17:50		
Haibühl, Schule		I	07:20	I	I	I	12:48	I	I		
Irsaign		06:17		07:35	10:06	12:49	13:06	13:40	17:51		
Engelshütt, FFW-Haus		06:18		07:37	10:08	12:51	13:07	13:42	17:53		
Lam, Bauhof Großsparkplatz		06:19		07:38	10:09	12:52	13:09	13:45	17:54		
Lam, Marktplatz		06:21		07:39	10:11	12:57	13:10	13:46	17:56		
Lam, Postamt		06:22		07:40	10:12	12:58	13:11	13:48	17:57		
Lam, Schule		I		07:42	I	I	13:15	I	I		
Lam, Abzw. Bahnhof		06:23		07:43	10:13	12:59	13:16	13:49	18:03		
Lam, Bahnhof	an	06:24		07:47	10:15	13:00		13:50	18:02		

Kein Verkehr an allgemeinen Feiertagen und Landesfeiertagen sowie an Heiligabend und Silvester.

S nur an Schultagen
 F in den Ferien und an schulfreien Tagen
 ● Bus hält nur zum Aussteigen

99 fährt Haltestellen in anderer Reihenfolge an
 S116 Mo, Mi, Do, Fr an Schultagen

189 Haltestelle Haibühl, Schule wird nur vom 01.04 - 31.10. angefahren
 282 Keine Beförderung von Schülern mit Deutschland-Ticket Schultagen in der Verbindung aus: Oberloberg, Lohberg, Cafe Wastl, Schwarzenbach Steg, Alt- und Neuschrenkenthal, Thürstein, Lam, Arrach, Bf und Rathaus, Hohenwarth und Grafenwiesen nach Bad Kötzing zurück.

Geltungszeitraum für GUTi:
 Montag-Freitag ab 8:00 Uhr
 Wochenende und Feiertage gantztägig

Trotz sorgfältiger Bearbeitung sind Fehler nicht auszuschließen

Die Fahrplanangaben sind daher ohne Gewähr. Änderungen bleiben vorbehalten.

RBO-Linie 6073

RBO Regionalbus Ostbayern GmbH,
Niederfassing Mitte, Außenstelle Cham, Bahnhofstraße 11, 93413 Cham
☎ 09971 / 8013 33, E-Mail: RBO.Cham@deutschebahn.com, www.dbregiobus-bayern.de
Gültig ab Dezember 2024

Kein Verkehr an allgemeinen Feiertagen und Landesfeiertagen

	Montag - Freitag					
Fahrnummer	6073 001	6073 017	6073 007	6073 009	6073 013	6073 015
Verkehrsbeschränkungen	S		F3	SnSki	Swint	
Anmerkungen						
Lam, Marktplatz	6 21		13 10	13 10	16 00	17 56
Lam, Postamt	6 22		13 11	13 11	16 02	17 57
Lam, Schule	}		}	13 15	16 05	}
Lam, Bahnhof	}		13 14	}	16 10	18 02
Lam, Abzw Bahnhof	6 23	7 30	13 16	13 16	16 15	18 03
Thürnstein	6 24	7 31	13 17	13 17	16 16	18 04
Altschrenkenthal	6 25	7 32	13 18	13 18	16 17	18 05
Neuschrenkenthal	6 26	7 33	13 19	13 19	16 18	18 06
Schwarzenbach b. Lohberg, Steg	6 27	7 34	13 20	13 20	16 19	18 07
Lohberghütte, Tierpark	6 28	7 35	13 21	13 21	16 20	18 08
Lohberg, Gasthaus Wastl	6 29	7 36	13 22	13 22	16 21	18 09
Lohberg, Gemeindeverwaltung	6 30	7 37	13 23	13 23	16 22	18 10
Oberloberg	○ 6 31	7 39	13 24	13 24	16 23	18 11

S nur an Schultagen

F3 in den Ferien und an schulfreien Tagen, jedoch nicht in den Weihnachts- und Faschingsferien. Während der Skisaison mit Skibus 6061.

	Montag - Freitag						
Fahrnummer	6073 002	6073 020	6073 006	6073 010	6073 012	6073 016	6073 018
Verkehrsbeschränkungen	S	S		F3	SnSki	Swint	
Anmerkungen							
Oberloberg	6 31	6 48	7 40	13 24	13 25	16 23	18 12
Lohberg, Gemeindeverwaltung	6 32	6 49	7 41	13 25	13 26	16 24	18 13
Lohberg, Gasthaus Wastl	6 33	6 50	7 42	13 26	13 27	16 25	18 14
Lohberghütte, Tierpark	6 34	6 51	7 43	13 27	13 28	16 26	18 15
Schwarzenbach b. Lohberg, Steg	6 35	6 52	7 44	13 28	13 29	16 27	18 16
Neuschrenkenthal	6 36	6 53	7 45	13 29	13 30	16 28	18 17
Altschrenkenthal	6 37	6 54	7 46	13 30	13 31	16 29	18 18
Thürnstein	6 38	6 55	7 47	13 31	13 32	16 30	18 19
Lam, Schule	}	}	7 50	}	}	}	}
Lam, Abzw Bahnhof	6 39	6 57	}	13 32	13 33	16 31	18 20
Lam, Bahnhof	6 42	6 59	}	13 34	13 35	16 33	18 23
Lam, Postamt	6 44	7 01	7 52	13 36	13 36	16 34	18 25
Lam, Marktplatz	○ 6 48	7 03	7 53	13 37	13 38	16 35	18 27

SnSki an Schultagen, jedoch nicht in der Skisaison vom 26.12.24 - 07.03.25. Während der Skisaison mit Skibus 6061.

Swint nur an Schultagen in der Wintersaison (01.11. - 14.05.)

Geltungszeitraum für GUTi:
Montag-Freitag ab 8:00 Uhr
Wochenende und Feiertage ganztägig

RBO Regionalbus Ostbayern GmbH, Außenstelle Cham, Bahnhofstraße 11, 93413 Cham, Tel. 09971/801335, RBO.Cham@deutschebahn.de

Winterfahrplan

→	Gültig: 01.11.24. - 14.05.25	Mo - Fr													Sa					Sonn- und Feiertag					
		Fahrtnummer	003/303	005	105	017	907	043	025	007	235	9a	019	039	021	023	113	131	037	031	029	013	033	037	015
		Verkehrsbeschränkungen	Wiski	Ski	Ski	S	Ski	F	S	S	S	o / S	S	S	F			Ski	Ski			Ski	Ski		
	Anmerkungen										Mo-Do														
Furth i. Wald, Bahnhof	ab	08:12	09:50	09:50		13:05		13:08	13:08	13:55	16:05	17:05	18:05	18:05	19:05					13:45	08:12				13:08
Furth i. Wald, Bayplatz		08:15	09:53	09:53		13:09		13:09	13:12	13:58	16:08	17:08	18:07	18:07	19:08					13:48	08:15				13:09
Furth i. Wald, Kötztingerstraße		08:16	09:54	09:54		13:10		13:10	13:13	I	16:09	17:09	18:08	18:08	19:09					13:49	08:16				13:10
Furth i. Wald, Blätterberg		08:17	09:55	09:55		13:11		13:11	13:14	14:00	16:10	17:10	18:09	18:09	19:10					13:50	08:17				13:11
Furth i. Wald, Abzw. Steinbach		08:18	09:58	09:58		13:12		13:12	13:15	14:01	16:12	17:12	18:10	18:10	19:12					13:51	08:18				13:12
Penzenmühle		08:20	10:00	10:00		13:15		13:14	13:18	14:03	16:14	17:14	18:12	18:12	19:14					13:53	08:20				13:14
Eschlkam, Cafe Bayerwald		08:22	10:02	10:02		13:16		13:16	13:19	14:04	16:15	17:15	18:13	18:13	19:15					13:55	08:22				13:16
Eschlkam, Gh. Post		08:24	10:03	10:03		13:18		13:19	13:21	14:05	16:17	17:17	18:17	18:17	19:17					13:57	08:24				13:19
Stachesried Abzw.	I	I	I		13:21		I	13:24	I	I	I	I	18:20	18:20	I					I	I				I
Hinterbuchberg, Abzw.	I	I	I				I	13:27	I	I	I	I	18:23	18:23	I					I	I				I
Stachesried, Ort		08:27	10:06	10:06				13:21	I	14:08	16:19	17:20	I	I	19:19				14:00	08:27					13:21
Warzenried		08:30	10:09	10:09				13:23	I	14:14	I	17:24	I	I	19:21				14:01	08:30					13:23
Hinterbuchberger Str. 35		08:32	10:11	10:11				13:25	I	14:16	I	17:25	I	I	19:23				14:02	08:32					13:25
Hinterbuchberg, Ort		08:34	10:14	10:14				13:27	I	14:17	16:23	17:27	I	I	19:25				14:04	08:34					13:27
Vorderbuchberg, Abzw.		08:36	I	I				13:28	I	14:18	16:24	17:28	I	I	19:26				14:06	08:36					13:28
Neukirchen Hi. Bl., Klost.Schm		08:37	I	I				13:29	I	14:20	16:25	17:29	I	I	19:27				14:07	08:37					13:29
Neukirchen Hi. Bl., Schule		08:38	10:16	10:16				13:30	13:28	14:21	16:26	17:30	18:24	18:24	19:28				14:08	08:38					13:30
Neukirchen Hi. Bl., Marktstraße		08:39	10:17	10:17				13:32	13:30	14:22	16:27	17:32	18:25	18:25	19:30				14:09	08:39					13:32
Neukirchen Hi. Bl., Walchling		08:40	10:20	10:20				13:33	13:31	14:23	16:28	17:33	18:26	18:26	19:31				14:10	08:40					13:33
Höhenbogen Sesselbahn		I	I	10:27				I	I	I	I	I	I	I	I				14:17	I					I
Neukirchen Hi. Bl., Gewerbegebiet		08:42						13:34	13:32	I	I	17:35	18:28	18:28	19:33			10:36		14:21	08:42				13:34
Mais, Metzgerei Maurer		08:43						13:34	13:33	14:26		17:35	18:28	18:28	19:33				14:23	08:43					13:34
Kolmstein, Abzw.		08:44						13:35	13:35	14:27		17:36	18:29	18:29	19:34				14:26	08:44					13:35
Moserhäusl		08:45						13:36	13:36	I		17:37	18:30	18:30	19:35				14:27	08:45					13:36
Absetz, Gh. Tanneneck		08:47						13:38	13:38	14:29		17:38	18:31	18:31	19:36				14:29	08:47					13:38
Buchetbühl, Liebl		08:48						13:39	13:39	14:31		17:39	18:34	18:34	19:39				14:32	08:48					13:39
Buchetbühl, Ort		08:49						13:40	13:40	14:32		17:41	18:36	18:36	19:41				14:33	08:49					13:40
Engelshütt, Feuerwehrhaus		08:51			11:01		13:08	13:44	13:44	14:34		17:42	18:38	18:38	19:43				14:35	08:51	11:01		13:08		13:44
Lam, Bauhof Großparkplatz		08:52			11:02		13:09	13:46	13:46	14:35		17:43	18:39	18:39	19:44				14:36	08:52	11:02		13:09		13:46
Lam, Marktplatz		08:53			11:03		13:10	13:47	13:47	14:36		17:45	18:40	18:40	19:45				14:37	08:53	11:03		13:10		13:47
Lam, Postamt		08:54			11:04		13:11	13:48	13:48	14:37		17:46	18:41	18:41	19:46				14:39	08:54	11:04		13:11		13:48
Lam, Abzw. Bahnhof		08:55			11:05		13:12	13:50	13:50	14:38		17:47	18:42	18:42	19:47				14:41	08:55	11:05		13:12		13:50
Lam, Bahnhof		09:00			11:10		I	13:54	13:54			17:48	18:43	18:43	19:48				14:43	09:00	11:10		13:14		13:54
Thurnstein		09:05			11:15		13:17	13:56	13:56										12:48	09:05	11:15		13:15		13:56
Altschrenkenthal		09:06			11:16		13:18	13:57	13:57										12:49	09:06	11:16		13:16		13:57
Neuschrenkenthal		09:07			11:17		13:19	13:59	13:59										12:50	09:07	11:17		13:17		13:59
Schwarzenbach b. Lohberg, Steg		09:08			11:18		13:20	14:01	14:01										12:51	09:08	11:18		13:18		14:01
Lohberg, Tierpark		09:09			11:19		13:21	14:02	14:02										12:52	09:09	11:19		13:19		14:02
Lohberg, Gasthaus Wastl		09:10			11:20		13:22	14:03	14:03										12:53	09:10	11:20		13:20		14:03
Lohberg, Gemeindeverwaltung		09:11			11:21		13:23	14:04	14:04										12:54	09:11	11:21		13:21		14:04
Ohberlohberg		09:12			11:22		13:24	14:05	14:05										12:55	09:12	11:22		13:22		14:05
Alltloberg, Hotel Goltz		09:14			11:24		13:26	14:08	14:08										12:56	09:14	11:24		13:24		14:08
Oberhaidberg, Abzw.		09:15			11:25		13:27	14:11	14:11										12:57	09:15	11:25		13:25		14:11
Scheibensattel		09:19			11:29		13:31	14:16	14:16										12:58	09:19	11:29		13:29		14:16
Brennes Sporthotel		09:22			11:32		13:34	14:19	14:19										12:59	09:22	11:32		13:32		14:19
Arber Bergbahn, Talstation	an	09:24			11:34		13:36	14:21	14:21										13:00	09:24	11:34		13:34		14:21

An allgemeinen Feiertagen und Landesfeiertagen Verkehr wie Sonntag
 An der Arber Talstation besteht Anschluss nach Bodenmais (6198) und Bayer. Eisenstein bzw. Zelezná Ruda (6081)

Anschluss ab Arber, Bergbahn nach Bodenmais mit Linie 6085 und nach Bayer. Eisenstein/Zelesná Ruda (CZ) mit Linie 6081 (nur bei Skibusbetrieb)
 An Heiligabend und Silvester Verkehr wie Samstag, wenn 24.12. oder 31.12 ein Sonntag ist, dann Verkehr wie Sonn- und Feiertag!

WiSkI Wintersaison vom 01.11 bis 14.05, jedoch nicht in der Skisaison (26.12. - 07.03.)
 Ski Gültig vom 26.12. - 07.03.

o Bedienung durch Linie 650

S nur an Schultagen
 F in den Ferien und an schulfreien Tagen

Geltungszeitraum für GUTi:
 Montag-Freitag ab 8:00 Uhr
 Wochenende und Feiertage gantztägig

Trotz sorgfältiger Bearbeitung sind Fehler nicht auszuschließen.

Die Fahrplanangaben sind daher ohne Gewähr. Änderungen bleiben vorbehalten.



RBO Regionalbus Ostbayern GmbH, Außenstelle Cham, Bahnhofstraße 11, 93413 Cham, Tel. 09971/801335, RBO.Cham@deutschebahn.de

Winterfahrplan

←	Mo - Fr														Sa					Sonn- und Feiertag				
	Gültig: 01.11.24 - 14.05.25																							
	030	004	006	032	008	012	014	002	018	034	028	020	022	024	016	130	132	034	010	036	002	034	038	
Fahrnummer	S	F	S	S			Ski		Ski	Ski	WiSki						Ski	Ski		Ski	Ski			
Verkehrsbeschränkungen																								
Anmerkungen																								
Arber Bergbahn , Talstation	ab						10:36	12:32		14:36			16:36				09:36	12:32	14:36	16:36	10:36	12:32	14:36	16:36
Brennes, Sporthotel							10:38	12:36		14:40			16:40				09:39	12:35	14:40	16:40	10:38	12:36	14:40	16:40
Scheibensattel							10:41	12:39		14:43			16:43				09:42	12:38	14:43	16:43	10:41	12:39	14:43	16:43
Oberhaiderberg, Abzw.							10:45	12:43		14:47			16:47				09:48	12:44	14:47	16:47	10:45	12:43	14:47	16:47
Alllohberghütte, Hotel Goltz							10:47	12:45		14:49			16:49				09:49	12:45	14:49	16:49	10:47	12:45	14:49	16:49
Oberlohbörs							10:49	12:47		14:51			16:51				09:52	12:48	14:51	16:51	10:49	12:47	14:51	16:51
Lohberg, Gemeindeverwaltung							10:50	12:48		14:52			16:52				09:54	12:50	14:52	16:52	10:50	12:48	14:52	16:52
Lohberg, Gasthaus Wastl							10:51	12:49		14:53			16:53				09:54	12:50	14:53	16:53	10:51	12:49	14:53	16:53
Lohberghütte, Tierpark							10:52	12:50		14:54			16:54				09:55	12:51	14:54	16:54	10:52	12:50	14:54	16:54
Schwarzenbach b. Lohberg, Steg							10:53	12:51		14:55			16:55				09:56	12:52	14:55	16:55	10:53	12:51	14:55	16:55
Neuschrenkenhalm							10:54	12:52		14:56			16:56				09:57	12:53	14:56	16:56	10:54	12:52	14:56	16:56
Allschrenkenhalm							10:55	12:53		14:57			16:57				09:58	12:54	14:57	16:57	10:55	12:53	14:57	16:57
Thürnstein							10:56	12:54		14:58			16:58				09:59	12:55	14:58	16:58	10:56	12:54	14:58	16:58
Lam, Bahnhof	06:06	06:39	06:39				10:58	12:56		14:59			17:00		07:15	10:01	12:57	14:59	17:00	10:58	12:56	14:59	17:00	
Lam, Abzw. Bahnhof	06:07	06:40	06:40				11:01	12:59		15:03			17:03		07:16	10:04	13:00	15:03	17:03	11:01	12:59	15:03	17:03	
Lam, Postamt	06:08	06:41	06:41				11:02	13:00		15:04			17:04		07:17	10:06	13:02	15:04	17:04	11:02	13:00	15:04	17:04	
Lam, Marktplatz	06:09	06:42	06:42				11:04	13:01		15:06			17:06		07:18	10:07	13:03	15:06	17:06	11:04	13:01	15:06	17:06	
Lam, Bauhof Großparkplatz	06:10	06:44	06:44				11:05	13:02		15:07			17:07		7	10:08	13:04	15:07	17:07	11:05	13:02	15:07	17:07	
EngelsHütt, Feuerwehrhaus	06:11	06:45	06:45				11:06	13:02		15:08			17:08		07:20	10:09	13:05	15:08	17:08	11:06	13:02	15:08	17:08	
Buchetbühl, Ort	06:13	06:47	06:47				11:09						17:12		07:22	10:11	13:07			11:09			17:12	
Buchetbühl, Liebl	06:14	06:48	06:48				11:10						17:13		07:23	10:12	13:08			11:10			17:13	
Absetz, Gh. Tanneneck	06:16	06:50	06:50				11:11						17:17		07:25	10:13	13:09			11:11			17:17	
Moserhäusl	06:18	06:52	06:52				11:13						17:19		07:27	10:15	13:11			11:13			17:19	
Kolmstein, Abzw.	06:19	06:53	06:53				11:14		14:30				17:20		07:28	10:16	13:12			11:14			17:20	
Mais, Metzgerei Maurer	06:20	06:54	06:54				11:15		14:32				17:21		07:30	10:17	13:13			11:15			17:21	
Neukirchen Hl. Bl., Gewerbegebiet	06:22	06:56	06:56				11:17		14:33				17:25		07:30	10:18	13:14			11:17			17:25	
Hohenbogen, Sesselbahn	I	I	I				I		I	16:07			I		I	10:25	I			I			I	
Neukirchen Hl. Bl., Walching	06:24	06:59	06:59			10:35	11:20		14:34		16:14		17:26	18:28	07:35	13:14				11:20			17:26	
Neukirchen Hl. Bl., Marktstraße	06:25	07:00	07:00			10:36	11:21		14:35		16:15	16:15	17:28	18:29	07:36	13:15				11:21			17:28	
Neukirchen Hl. Bl., Schule	06:26	07:01	07:01		07:24	10:37	11:22		14:36		16:16	16:16	17:29	18:30	07:37	13:16				11:22			17:29	
Neukirchen Hl. Bl., Klost.Schm	06:27	I	07:02		07:25	10:38	11:23		14:38		16:17	16:17	17:30	18:32	07:38	13:18				11:23			17:30	
Vorderbuchberg, Abzw	06:28	I	07:04		07:26	10:39	11:24		14:40		16:19	16:19	17:31	18:33	07:40	13:19				11:24			17:31	
Hinterbuchberg, Ort	06:29	I	07:07		07:28	10:40	11:25		14:42		16:21	16:21	17:32	18:34	07:43	13:20				11:25			17:32	
Hinterbuchberger Str. 35	06:30	I	07:09		07:30	10:41	11:26		14:44		16:22	16:22	17:33	18:35	07:45	13:22				11:26			17:33	
Warzenried	06:32	I	07:11		07:33	10:43	11:27		14:46		16:25	16:25	17:34	18:37	07:47	13:24				11:27			17:34	
Hinterbuchberg, Abzw.		07:04																						
Stachesried, Ort	06:36	I	07:15		07:36	10:45	11:30		14:48		16:29	16:29	17:37	18:40	07:51	13:27				11:30			17:37	
Stachesried, Abzw.	I	07:05	I																					
Eschlikam, Gh. Post	06:39	07:06	07:19	07:28	I	10:48	11:32		14:51		16:32	16:32	17:39	18:44	07:55	13:30				11:32			17:39	
Eschlikam, Cafe Bayerwald	06:40	07:07	07:20	07:30	I	10:49	11:35		14:54		16:33	16:33	17:42	18:46	07:56	13:32				11:35			17:42	
Penzenmühle	06:41	07:09	07:21	I	07:41	10:51	11:37		14:57		16:34	16:34	17:44	18:48	07:57	13:34				11:37			17:44	
Furth i. Wald, Abzw. Steinbach	06:43	I	07:23	I	07:43	10:52	11:39		14:59		16:36	16:36	17:46	18:49	07:59	13:36				11:39			17:46	
Furth i. Wald, Blätterberg	06:44	I	07:24	I	07:44	10:53	11:41		15:00		16:38	16:38	17:48	18:50	08:00	13:37				11:41			17:48	
Furth i. Wald, Kötztlingerstraße	06:45	I	07:25	I	07:45	10:56	11:42		15:01		16:41	16:41	17:49	18:51	08:01	13:39				11:42			17:49	
Furth i. Wald, Bayplatz	06:47	07:15	07:27	07:38	07:46	10:58	11:43		15:02		16:42	16:42	17:50	18:52	08:03	13:40				11:43			17:50	
Furth i. Wald, Bahnhof	06:50	07:17	07:29	07:40	07:48	11:00	11:45		15:04		16:44	16:44	17:51	18:53	08:05	13:42				11:45			17:51	

An allgemeinen Feiertagen und Landesfeiertagen Verkehr wie Sonntag
 An der Arber Talstation besteht Anschluss von Bodenmais (6198) und Bayer. Eisenstein bzw. Zelezná Ruda (6081)
 S nur an Schullagen
 Ski Gültig vom 26.12. - 07.03.

Anschluss aus Bodenmais mit Linie 6085 und aus Bayer. Eisenstein/Zelezna Ruda (CZ) mit Linie 6081.(nur bei Skibusbetrieb)
 An Heiligabend und Silvester Verkehr wie Samstag, wenn 24.12. oder 31.12 ein Sonntag ist, dann Verkehr wie Sonn- und Feiertag!
 F in den Ferien und an schulfreien Tagen
 WiSki Wintersaison vom 01.11 bis 14.05, jedoch nicht in der Skisaison (26.12. - 07.03.)

Geltungszeitraum für GUTi:
 Montag-Freitag ab 8:00 Uhr
 Wochenende und Feiertage gantztägig

Trotz sorgfältiger Bearbeitung sind Fehler nicht auszuschließen.
 Die Fahrplanangaben sind daher ohne Gewähr. Änderungen bleiben vorbehalten.

Anschluss ab Arber, Bergbahn nach Bodenmais mit Linie 6085 und aus Bayer. Eisenstein/ Zelezna Ruda (CZ) mit Linie 6081.(nur bei Skibusbetrieb)
 An Heiligabend und Silvester Verkehr wie Samstag, wenn 24.12. oder 31.12 ein Sonntag ist, dann Verkehr wie Sonn- und Feiertag!

Lam - Arrach - Hohenwarth - Eck - Arnbruck - Bodenmais (und zurück)

Winterfahrplan

Kreiswerke Cham – Mobilitätszentrale - Bahnhofstraße 6, 93413 Cham, Telefon 09971/78-480, oepnv@lra.landkreis-cham.de

Fahrtnummer	Mo-Fr				Sa/So/Feiertag				
	1	3	5	7	11	13	15	17	19
Verkehrsbeschränkungen									
Anmerkungen									
Lam, Bahnhof	ab	09:13			09:13	12:04			
Lam, Abzw. Bahnhof		09:14			09:14	12:05			
Lam, Postamt		09:15			09:15	12:06			
Lam, Marktplatz		09:16			09:16	12:07			
Engelshütt, Feuerwehrhaus		09:18			09:18	12:09			
Irtsaig		09:20			09:20	12:11			
Halbühl		09:23			09:23	12:14			
Arrach, Tourist-Info		I	14:09		I	I	14:09		
Simpering	08:04	I	14:11		08:04	I	I	14:11	
Hohenwarth, Campingplatz Abzw.	08:06	I	14:13		08:06	I	I	14:13	
Ferienpark Hohenbogen	08:08	I	14:15		08:08	I	I	14:15	
Abzw. Ottenzell	08:13	09:25	14:20		08:13	09:25	12:16	14:20	
Ottenzell	08:11	I	14:18		08:11	I	I	14:18	
Arrach, Bahnhof	08:15	09:27	14:22	16:24	08:15	09:27	12:18	14:22	16:24
Arrach, Sport Geiger	08:16	09:28	14:23	16:26	08:16	09:28	12:19	14:23	16:26
Eck	08:25	09:37	14:32	16:35	08:25	09:37	12:28	14:32	16:35
Arnbruck, Dorfplatz	08:35	09:46	14:41	16:46	08:35	09:46	12:37	14:41	16:46
Exenbach		09:48	14:43	16:48		09:48	12:39	14:43	16:48
Trautmannsmühle		09:50	14:45	16:50		09:50	12:41	14:45	16:50
Drachselsried, Dorfplatz		09:52	14:47	16:52		09:52	12:43	14:47	16:52
Unterrehberg		09:53	14:48	16:53		09:53	12:44	14:48	16:53
Frathau		09:54	14:49	16:54		09:54	12:45	14:49	16:54
Oberried bei Drachselsried		09:55	14:50	16:56		09:55	12:46	14:50	16:56
Unterried, Gh. Köppl		09:56	14:51	16:57		09:56	12:47	14:51	16:57
Mais		10:00	14:55	17:00		10:00	12:51	14:55	17:00
Bodenmais, Mooshof		10:01	14:56	17:01		10:01	12:52	14:56	17:01
Bodenmais, Seniorenresidenz		10:02	14:57	17:02		10:02	12:53	14:57	17:02
Bodenmais, Joska Arkaden		10:03	14:58	17:03		10:03	12:54	14:58	17:03
Bodenmais, Rathaus	an	10:04	14:59	17:04		10:04	12:55	14:59	17:04

Winterfahrplan

Fahrtnummer	Mo-Fr					Sa/So/Feiertag				
	2	4	6	8	10	12	14	16	18	20
Verkehrsbeschränkungen										
Anmerkungen										
Bodenmais, Rathaus	ab	10:40		15:10	17:05		10:40	13:22	15:10	17:05
Bodenmais, Joska Arkaden		10:41		15:11	17:06		10:41	13:23	15:11	17:06
Bodenmais, Seniorenresidenz		10:42		15:12	17:07		10:42	13:24	15:12	17:07
Bodenmais, Mooshof		10:43		15:13	17:08		10:43	13:25	15:13	17:08
Mais		10:44		15:14	17:09		10:44	13:26	15:14	17:09
Unterried, Gh. Köppl		10:48		15:17	17:12		10:48	13:29	15:17	17:12
Oberried bei Drachselsried		10:49		15:19	17:13		10:49	13:31	15:19	17:13
Frathau		10:50		15:20	17:15		10:50	13:32	15:20	17:15
Unterrehberg		10:52		15:21	17:16		10:52	13:33	15:21	17:16
Drachselsried, Dorfplatz		10:53		15:22	17:17		10:53	13:44	15:22	17:17
Trautmannsmühle		10:55		15:24	17:19		10:55	13:46	15:24	17:19
Exenbach		10:57		15:26	17:21		10:57	13:48	15:26	17:21
Arnbruck, Dorfplatz	08:37	10:59	13:50	15:28	17:23	08:37	10:59	13:50	15:28	17:23
Eck	08:46	11:08	13:59	15:37	17:32	08:46	11:08	13:59	15:37	17:32
Arrach, Sport Geiger	08:55	11:17	14:08	15:46	17:41	08:55	11:17	14:08	15:46	17:41
Arrach, Bahnhof	08:56	11:18	I	15:47	17:42	08:56	11:18	I	15:47	17:42
Arrach, Tourist-Info	09:14	I	14:09	15:48	17:45	09:14	I	14:09	15:48	17:45
Simpering	I	I	14:11	15:49	17:46	I	I	14:11	15:49	17:46
Hohenwarth, Campingplatz Abzw.	I	I	14:13	15:51	17:48	I	I	14:13	15:51	17:48
Ferienpark Hohenbogen	I	I	14:15	15:52	17:49	I	I	14:15	15:52	17:49
Ottenzell	I	I	14:18	15:54	17:49	I	I	14:18	15:54	17:49
Abzw. Ottenzell	08:58	11:20		17:50	17:50	08:58	11:20		17:50	17:50
Halbühl	08:59	11:21		17:51	17:51	08:59	11:21		17:51	17:51
Irtsaig	09:01	11:23		17:52	17:52	09:01	11:23		17:52	17:52
Engelshütt, Feuerwehrhaus	09:03	11:25		17:54	17:54	09:03	11:25		17:54	17:54
Lam, Marktplatz	09:04	11:26		17:55	17:55	09:04	11:26		17:55	17:55
Lam, Postamt	09:05	11:27		17:56	17:56	09:05	11:27		17:56	17:56
Lam, Abzw. Bahnhof	09:06	11:28		17:57	17:57	09:06	11:28		17:57	17:57
Lam, Bahnhof	an	09:07	11:29		17:57	09:07	11:29		17:57	17:57

an **werktäglich**en Feiertagen Verkehr wie Sa/So (26.12.24; 01.01.25; 18.04.25; 21.04.25)

Von 08.03.2025 bis 13.04.2025 kein Busverkehr.

ab 26.04.2025 wird der Winterfahrplan der Linie VLC 614 eingestellt.

Trotz sorgfältiger Bearbeitung sind Fehler nicht auszuschließen.
Die Fahrplanangaben sind daher ohne Gewähr. Änderungen bleiben vorbehalten.

An den Hst. Oberried, Kindergarten u. Unterried, Gh. Köppl Umstieg vom Zubringerbus Schareben/Riedelberg
nach Bodenmais möglich. Achtung! Der Zubringerbus verkehrt nur bei entsprechender
Witterung/Schneelage. Aktuelle Infos dazu immer unter: <https://www.zellertal-online.de>

6192 Skibus Zellertal Arnbruck - Drachselsried - Oberried - Unterried - Riedlberg - Schareben und zurück

Fahrzeiten täglich: 23.12.2024-06.01.2025

15.01.2025-19.01.2025 (6. Deutscher Winterwandertag)

01.03.2025-09.03.2025

Dazwischen nur an den Wochenende Sa/So.

Zellertal Reisen GmbH & Co. KG, Schusterhöhe 28, 94256 Drachselsried, 09945/895, info@zellertal-reisen.de



	Mo - Fr			
Fahrt:	1	3	5	7
Arnbruck, Dorfplatz	09:46	11:20	13:33	14:55
Exenbach	09:48	11:22	13:35	14:56
Trautmannsmühle	09:50	11:24	13:37	14:58
Drachselsried, Dorfplatz	09:52	11:26	13:39	15:00
Blachendorf	09:56	11:30	13:43	15:04
Oberried bei Drachselsried	09:59	11:33	13:45	15:06
Unterried, Köppl	10:01	11:35	13:47	15:08
Oberried, Dorfplatz	10:06	11:39	13:48	15:09
Riedlberg	10:11	11:44	13:53	15:14
Schönbach	10:16	11:49	13:58	15:19
Schareben	10:26	11:59	14:08	15:29

	Sa - So			
Fahrt:	1	3	5	7
Arnbruck, Dorfplatz	10:04	11:30	14:04	
Exenbach	10:06	11:32	14:06	
Trautmannsmühle	10:08	11:36	14:08	
Drachselsried, Dorfplatz	10:10	11:38	14:10	
Blachendorf	10:13	11:41	14:13	
Oberried bei Drachselsried	10:16	11:44	14:16	
Unterried, Köppl	10:18	11:46	14:18	15:50
Oberried, Dorfplatz	10:23	11:51	14:23	15:55
Riedlberg	10:28	11:56	14:28	
Schönbach	10:33	12:01	14:33	16:00
Schareben	10:43	12:11	14:43	16:10

	Mo - Fr			
Fahrt:	2	4	6	8
Schareben	10:26	12:00	14:15	16:25
Schönbach	10:36	12:10	14:25	16:35
Riedlberg	10:41	12:15	14:30	16:40
Oberried, Dorfplatz	10:46	12:20	14:35	16:45
Unterried, Köppl	10:51	12:25	14:40	16:50
Oberried bei Drachselsried	10:53*	12:27*	14:42*	16:52*
Blachendorf	10:55*	12:29*	14:45*	16:55*
Drachselsried, Dorfplatz	10:59*	12:33*	14:49*	16:59*
Trautmannsmühle	11:02*	12:36*	14:51*	17:01*
Exenbach	11:04*	12:38*	14:53*	17:03*
Arnbruck, Dorfplatz	11:06*	12:40*	14:55*	17:05*

	Sa - So			
Fahrt	2	4	6	8
Schareben	10:45	12:15	14:45	16:15
Schönbach	10:55	12:25	14:55	16:25
Riedlberg	11:00	12:30	15:00	16:30
Oberried, Dorfplatz	11:05	12:35	15:05	16:35
Unterried, Köppl	11:10	12:40	15:10	16:40
Oberried bei Drachselsried	11:12*	12:42*	15:12*	16:42*
Blachendorf	11:15*	12:45*	15:15*	16:45*
Drachselsried, Dorfplatz	11:19*	12:49*	15:19*	16:49*
Trautmannsmühle	11:21*	12:51*	15:21*	16:51*
Exenbach	11:23*	12:53*	15:23*	16:53*
Arnbruck, Dorfplatz	11:25*	12:55*	15:25*	16:55*

Legende:	* HÄLT nur zum Ausstieg
	Anschlüsse Richtung Bodenmais: Fahrt 3, 6, 8 Anschlüsse Richtung Arrach: Fahrt 1, 2, 7, 8
Tarifinformation:	Für alle anderen Fahrgäste gilt die Preistafel.
Die Nutzung des Skibusses mit der VLC- bzw. GUTi-Gästekarte ist kostenlos.	Fahrtpreise im Busverkauf: (Kinder 6-15 Jahre)
Einheimische der Skibusgemeinden mit Nachweis sind im Abschnitt Arnbruck - Oberried frei.	Oberried - Schareben Erw. 5,00€ Kind 2,50€
	Alternativ: 8er Streifenkarte zum Preis von 10,00€

Legende:	* HÄLT nur zum Ausstieg
	Anschlüsse Richtung Bodenmais: Fahrt 4, 5, 8 Anschlüsse Richtung Arrach: Fahrt 1, 6, 8
Entwertete Streifen:	Oberried - Schareben Erw. 2 Streifen Kind. 1 Streifen
Vorverkaufsstellen für Streifenkarten:	Tourist-Infos Arnbruck und Drachselsried
Parkplätze im Bereich Oberried:	Kirche (Zugang über Langer Weg)



RUFBUSLINIE 914

Neukirchen b. Hl. Bl. - Rittsteig - Höllhöhe - Lambach - Lam - Sommerau



Rufbus jetzt bestellen:
Wohin-du-willst-APP
od. 09971 / 1359498 od. online

Gültig ab 01.06.23		Montag - Freitag 1										Samstag/Sonn- und Feiertag									
Anmeldeschluss		19:00	07:20	09:16	10:50	13:00	14:30	15:46	17:00	17:00	19:00	07:46	09:16	11:16	13:00	14:30	15:46	17:00	17:00		
Fahrt		002	004	006	008	010	012	014	016	018	020	022	024	026	028	030	032	034	036		
Brünst	ab	06:15	08:20	10:00		14:00		16:46			08:46			12:16	14:00		16:46				
Neukirchen Hl. Bl., Marktstraße 2		06:20	08:25	10:04			15:30	16:50	18:05	18:56	07:55	08:50	10:00	12:20			16:50	18:05	18:56		
Neukirchen Hl. Bl., Schule 2		06:22		10:06			15:32	16:52	18:07	18:58	07:57		10:02	12:22			16:52	18:07	18:58		
Vordermais		06:25		10:09			15:35	16:55	18:09	19:00	08:00		10:05	12:25		15:35	16:55	18:09	19:00		
Kager		06:25	08:25	10:09			15:35	16:55	18:09	19:00	08:00		10:05	12:25		15:35	16:55	18:09	19:00		
Höllhöhe		06:25	08:25	10:09			15:35	16:55	18:09	19:00	08:00		10:05	12:25		15:35	16:55	18:09	19:00		
Atzern		06:30	08:30	10:10			15:40	16:55		19:00	08:05	08:55	10:10	12:30		15:40	16:55		19:00		
Grauhof		06:31	08:31	10:11			15:41	16:56		19:01	08:06	08:56	10:11	12:31		15:41	16:56		19:01		
Hofberg		06:32	08:32	10:12	11:48	14:10	15:42	16:57	18:12	19:02	08:07	08:57	10:12	12:32	14:10	15:42	16:57	18:12	19:02		
Jägershof		06:32	08:32	10:12	11:48	14:10	15:42	16:57	18:12	19:02	08:07	08:57	10:12	12:32	14:10	15:42	16:57	18:12	19:02		
Krottenhof		06:33	08:33	10:13	11:48		15:43	16:58		19:03	08:08	08:58	10:13	12:33		15:43	16:58		19:03		
Hanger		06:33	08:33	10:13	11:48		15:43	16:58		19:03	08:08	08:58	10:13	12:33		15:43	16:58		19:03		
Rittsteig Dorfplatz		06:35	08:35	10:15	11:50		15:45	17:00		19:05	08:10	09:00	10:15	12:35		15:45	17:00		19:05		
Rittsteig Feuerwehrhaus		06:35	08:35	10:15	11:50		15:45	17:00		19:05	08:10	09:00	10:15	12:35		15:45	17:00		19:05		
Neurittsteig		06:35	08:35	10:15	11:50		15:45	17:00		19:05	08:10	09:00	10:15	12:35		15:45	17:00		19:05		
Absetz, Gh. Tanneneck		06:35	08:35	10:15	11:50	14:12	15:45	17:00		19:05	08:15	09:05	10:15	12:35	14:12	15:45	17:00		19:05		
Lambach, Abzw. Maria Hilf 3-*					12:00	14:15	15:55	17:10						12:40	14:15	15:55	17:10				
Wanderparkplatz Sattel 3-*					12:03	14:18	15:58	17:13	18:15	19:13				12:43	14:18	15:58	17:13	18:15	19:13		
Lambach, Wanderparkplatz **			08:43		12:05	14:20	16:00	17:15	18:17	19:15		08:25	09:15		12:45	14:20	16:00	17:15	18:17	19:15	
Oberschmelz, Abzw. Hopfenwaldstr.			08:45		12:05	14:20	16:00	17:15	18:17	19:15		08:25	09:15		12:45	14:20	16:00	17:15	18:17	19:15	
Oberschmelz, Abzw. Baumlager/Schmelz			08:45		12:05	14:20	16:00	17:15	18:17	19:15		08:25	09:15		12:45	14:20	16:00	17:15	18:17	19:15	
Hotel SonnBichl, Abzw.			08:45		12:05	14:20	16:00	17:15	18:17	19:15		08:25	09:15		12:45	14:20	16:00	17:15	18:17	19:15	
Lam, Marktplatz 2		06:45	08:49	10:24	12:09	14:24	16:04	17:19		19:19	08:29	09:19	10:24	12:49	14:24	16:04	17:19		19:19		
Lam, Abzw. Bahnhof 2		06:45	08:49	10:24	12:09	14:24	16:04	17:19		19:19	08:29	09:19	10:24	12:49	14:24	16:04	17:19		19:19		
Lam, Bahnhof 2	an	06:46	08:50	10:25	12:10	14:25	17:20	19:20	20:30	21:20	08:30	09:20	10:25	12:50	14:25	16:05	17:20	19:20	20:30		
Zug in Ri. Cham		07:02	09:34	11:34	12:56	15:34	17:36	19:36				09:34	11:34	13:34	15:34		17:36				
Zug aus Ri. Cham		06:55	09:00	10:28		13:49	17:32	19:31				08:28	09:28	10:28	12:28	14:28	16:28	17:32	19:31		
Lam, Bahnhof 2	ab	09:02	10:30	12:10	14:25	17:20	19:20	20:30	21:20	22:10	08:30	09:20	10:30	12:50	14:25	17:20	19:20	20:30	21:20		
Berghäusel		09:05	10:33	12:13	14:28	17:23	19:23	20:32	21:23	22:13	08:32	09:23	10:33	12:53	14:28	17:23	19:23	20:32	21:23		
Schwarzenbach, Kapelle		09:05	10:33	12:13	14:28	17:23	19:23	20:32	21:23	22:13	08:32	09:23	10:33	12:53	14:28	17:23	19:23	20:32	21:23		
Schwarzenbacher Str., Abzw. Bühelweg		09:05	10:33	12:13	14:28	17:23	19:23	20:32	21:23	22:13	08:32	09:23	10:33	12:53	14:28	17:23	19:23	20:32	21:23		
Eggersberg		09:10	10:38	12:18	14:33	17:28	19:25	20:37	21:28	22:18	08:37	09:28	10:38	12:58	14:33	17:28	19:25	20:37	21:28		
Lohberghütte, Tierpark 2-*			10:39	12:19				19:26				08:38	09:29		12:59			19:26			
Sommerau		09:12	10:40	12:20	14:35	17:30	19:28	20:39	21:30	22:20	08:39	09:30	10:40	13:00	14:35	17:30	19:28	20:39	21:30		
Wanderparkplatz, Reißbrücke **	an	09:13	10:41	12:21	14:36	17:31	19:29	20:40	21:31	22:21	08:40	09:31	10:41	13:01	14:36	17:31	19:29	20:40	21:31		

Gültig ab 01.06.2023		Montag - Freitag 1										Samstag/Sonn- und Feiertag									
Anmeldeschluss		08:16	09:35	10:10	11:20	13:50	14:55	16:20	17:00	17:00	07:40	08:17	10:10	12:20	13:50	15:30	16:20	17:00	17:00		
Fahrt		001	003	005	007	009	011	013	015	017	019	021	023	025	027	029	031	033	035	037	
Wanderparkplatz Reißbrücke **	ab			11:10	12:20	14:50		17:20					11:10	13:20	14:50		17:20				
Sommerau		09:16	10:35	11:13	12:23	14:53		17:23		19:26	08:40		11:13	13:23	14:53		17:23		19:26		
Lohberg, Tierpark 2-*			10:35	11:13							08:41	09:17	11:13	13:23							
Eggersberg		09:18	10:35	11:13	12:23	14:53		17:23		19:26	08:42	09:18	11:13	13:23	14:53		17:23		19:26		
Schwarzenbach Str., Abzw. Bühelweg		09:20	10:37	11:15	12:25	14:55		17:25		19:28	08:44		11:15	13:25	14:55		17:25		19:28		
Schwarzenbach, Kapelle		09:20	10:37	11:15	12:25	14:55		17:25		19:28	08:44		11:15	13:25	14:55		17:25		19:28		
Berghäusel		09:22	10:39	11:17	12:27	14:57		17:27		19:30	08:46	09:27	11:17	13:27	14:57		17:27		19:30		
Lam, Bahnhof 2	an	09:25	10:42	11:20	12:30	15:00	17:30	19:33	20:50	21:30	08:50	09:30	11:20	13:30	15:00	17:30	19:33	20:50	21:30		
Zug in Ri. Cham		09:34		11:34	12:56	15:34	17:36	19:36	20:54	21:34	09:34	11:34	13:34	15:34		17:36	19:36	20:54	21:34		
Zug aus Ri. Cham		09:00	10:28	10:28	12:28	14:54	17:32	19:31	20:28	21:28	08:28	08:28	10:28	12:28	14:28	16:28	17:32	18:28	19:31	20:29	
Lam, Bahnhof 2	ab	09:25	10:45	11:20	12:30	15:00	17:35	18:20	19:35	20:55	08:50	09:35	11:20	13:30	15:00	16:30	17:35	18:20	19:35	20:40	
Lam, Abzw. Bahnhof 2		09:25	10:45	11:20	12:30	15:00	17:35	18:20	19:35	20:55	08:50	09:35	11:20	13:30	15:00	16:30	17:35	18:20	19:35	20:40	
Lam, Marktplatz 2		09:26	10:46	11:21	12:31	15:01	17:36	18:21	19:36	20:56	08:51	09:36	11:21	13:31	15:01	16:31	17:36	18:21	19:36	20:41	
Hotel SonnBichl, Abzw.		09:28	10:48	11:23	12:33	15:03	17:38	18:23	19:38	20:58	08:53	09:38	11:23	13:33	15:03	16:33	17:38	18:23	19:38	20:43	
Oberschmelz, Abzw. Baumlager/Schmelz		09:28	10:48	11:23	12:33	15:03	17:38	18:23	19:38	20:58	08:53	09:38	11:23	13:33	15:03	16:33	17:38	18:23	19:38	20:43	
Oberschmelz, Abzw. Hopfenwaldstr.		09:29	10:49	11:25	12:35	15:05	17:40	18:25	19:40	21:00	08:54	09:39	11:25	13:35	15:05	16:35	17:40	18:25	19:40	20:45	
Lambach, Wanderparkplatz **		09:30	10:50	11:26	12:36	15:06	17:41	18:26	19:41	21:01	08:54	09:40	11:26	13:36	15:06	16:36	17:41	18:26	19:41	20:46	
Wanderparkplatz Sattel 3-*		09:35	10:55	11:31	12:41	15:11	17:46	18:31	19:46	21:06	08:55	09:41	11:31	13:41	15:11	16:41	17:46	18:31	19:46	20:51	
Lambach, Abzw. Maria Hilf 3-*		09:35	10:55	11:31	12:41	15:11	17:46	18:31	19:46	21:06	08:55	09:41	11:31	13:41	15:11	16:41	17:46	18:31	19:46	20:51	
Absetz, Gh. Tanneneck		09:42		12:45	15:15	16:00	17:50	18:30	19:44	21:04	09:52	11:37	13:45	15:15	16:34	17:50	18:30	19:44	20:47		
Neurittsteig		09:42		12:45	15:15	16:00	17:50	18:30	19:44	21:04	09:53	11:37	13:45	15:15	16:34	17:50	18:30	19:44	20:47		
Rittsteig Feuerwehrhaus		09:42		12:45	15:15	16:00	17:50	18:30	19:44	21:04	09:53	11:37	13:45	15:15	16:34	17:50	18:30	19:44	20:47		
Rittsteig Dorfplatz		09:42		12:45	15:15	16:00	17:50	18:30	19:44	21:04	09:53	11:37	13:45	15:15	16:34	17:50	18:30	19:44	20:47		



Der Rufbus verkehrt nur nach vorheriger Bestellung mit Kleinbussen (max. 8 Personen) und nach festem Fahrplan.
Es werden nur die Haltestellen angefahren, für die eine Bestellung vorliegt.

SO FUNKTIONIERTS:

→ **Anrufen** unter **09971/1359498**.

(Die Anmeldung ist täglich von Montag bis Sonntag zwischen 6.30 und bis 21.00 Uhr möglich.)

→ Fahrtwunsch **bis spätestens 60 Minuten vor Abfahrt an der ersten Haltestelle** anmelden.

(Bitte beachten Sie auch den angegebenen Anmeldeschluss im Fahrplan bei der jeweiligen Fahrt.)

→ Unter www.landkreis-cham.de/rufbus können Sie den Fahrtwunsch auch online buchen.

→ Zur **bestätigten Abfahrtszeit** an der vereinbarten **Haltestelle warten**.

Mit dem **Bus RBO 6196** von **Bad Kötzing** nach **Bodenmais**

6196 Bad Kötzing - Arnbruck - Drachselsried - Bodenmais - Regen

	Mo-Fr		Samstag	
Bad Kötzing, Bahnhof	10.15	13.25	17.20	11.00
Arnbruck, Dorfplatz	10.35	13.46	15.00	17.43
Drachselsried, Dorfplatz	10.40	13.51	15.05	17.47
Bodenmais, Joska Arkaden	10.54	14.05	15.15	18.02
Bodenmais, Rathaus/Bahnhof	11.12	14.11	15.15	18.04
Regen, Bahnhof	11.35	14.36	18.19	12.00

Fahrplanauszug

6196 Regen - Bodenmais - Drachselsried - Arnbruck - Bad Kötzing

	Mo-Fr		Samstag	
Regen, Bahnhof	12.05		7.55	
Bodenmais, Rathaus/Bahnhof	12.35	16.25	8.21	
Bodenmais, Joska Arkaden	12.36	16.27	8.23	
Drachselsried, Dorfplatz	12.50	16.40	8.35	
Arnbruck, Dorfplatz	9.20	12.55	16.45	8.40
Bad Kötzing, Bahnhof	9.38	13.20	17.15	9.00

Mit der **Waldbahn RB 38** von **Viechtach** bis **Teisnach** „**Bayerisch Kanada**“ entdecken

Die Waldbahn RB 38 schlängelt sich zwischen Viechtach und Teisnach entlang des Flusses „Schwarzer Regen“. Dieser Streckenabschnitt mit seiner wildromantischen Flusslandschaft, seinen Schluchtwäldern und Felsen wird zu Recht „Bayerisch Kanada“ genannt.

AUSFLUGSTIPPS

- » **Fahrt mit der Waldbahn** von Viechtach nach Teisnach und zurück
- » **Wanderung** von Teisnach nach Gumpenried
- » **Wanderung** von Viechtach bzw. Schnitzmühle nach Gumpenried mit Zugfahrt kombinieren

Die Fahrpläne der Waldbahn sind über den QR-Code als PDF-Dokument abrufbar.



Mit dem **Zug Waldbahn/RB 35** von **Bayerisch Eisenstein** über **Ludwigsthal** nach **Zwiesel**



AUSFLUGSTIPPS

- » **IN LUDWIGSTHAL:** Haus zur Wildnis (Nationalpark)
- » **IN ZWIESEL:** Glashütte Schott (vom Bahnhof ca. 500 m entfernt), Dampfbierbrauerei Pfeffer, Waldmuseum

6085 Skibus Bodenmais - Bretterschachten - Arber (Nebensaison)




Fahrplan gültig vom 14.12.2024 - 24.12.2024

		t ä g l i c h						
Fahrnummer		101	105	109	113	121	125	129
 <i>Waldbahn aus Zwiesel</i>	 an	8:22	9:22	10:22	11:22	13:23	14:22	15:22
Bodenmais, Rathaus	ab	9:00	10:00	11:00	12:00	14:00	15:00	16:00
Bodenmais, JOSKA Arkaden		9:01	10:01	11:01	12:01	14:01	15:01	16:01
Bodenmais, Teisnacher Straße		9:02	10:02	11:02	12:02	14:02	15:02	16:02
Bodenmais, Ev.Kirche Am Lehen		9:03	10:03	11:03	12:03	14:03	15:03	16:03
Bodenmais, Hüttenparkplatz		9:04	10:04	11:04	12:04	14:04	15:04	16:04
Bodenmais, Gasthaus Arbersee		9:05	10:05	11:05	12:05	14:05	15:05	16:05
Bodenmais, Cafe Winklstüberl		9:06	10:06	11:06	12:06	14:06	15:06	16:06
Silberberg Sesselbahn, Talstation		9:10	10:10	11:10	12:10	14:10	15:10	16:10
Schönebene		9:13	10:13	11:13	12:13	14:13	15:13	16:13
Hochstraße, Abzweig Rodelbahn		9:16	10:16	11:16	12:16	14:16	15:16	16:16
Bretterschachten, Langlaufzentrum	an	9:19	10:19	11:19	12:19	14:19	15:19	16:19
Bretterschachten, Langlaufzentrum	ab	9:21	10:21	11:21	12:21	14:21	15:21	16:21
Arbersee		9:25	10:25	11:25	12:25	14:25	15:25	16:25
Arber Bergbahn, Talstation	an	9:29	10:29	11:29	12:29	14:29	15:29	16:29
 <i>Bus nach Lam</i>	ab		*10:36					16:36

 Umsteigemöglichkeit * Anschluss-Bus verkehrt nur Mo-Fr+So

6085 Skibus Arber - Bretterschachten - Bodenmais (Nebensaison)

Fahrplan gültig vom 14.12.2024 - 24.12.2024

		t ä g l i c h						
Fahrnummer		102	106	110	114	122	126	130
 <i>Bus aus Lam</i>	an	9:24				14:21		
Arber Bergbahn, Talstation	ab	9:37	10:37	11:37	12:37	14:37	15:37	16:37
Arbersee		9:43	10:43	11:43	12:43	14:43	15:43	16:43
Bretterschachten, Langlaufzentrum	an	9:47	10:47	11:47	12:47	14:47	15:47	16:47
Bretterschachten, Langlaufzentrum	ab	9:49	10:49	11:49	12:49	14:49	15:49	16:49
Hochstraße, Abzweig Rodelbahn		9:52	10:52	11:52	12:52	14:52	15:52	16:52
Schönebene		9:53	10:53	11:53	12:53	14:53	15:53	16:53
Silberberg Sesselbahn, Talstation		9:56	10:56	11:56	12:56	14:56	15:56	16:56
Bodenmais, Hotel Waldeck		9:57	10:57	11:57	12:57	14:57	15:57	16:57
Bodenmais, Gasthaus Arbersee		9:58	10:58	11:58	12:58	14:58	15:58	16:58
Bodenmais, Rathaus	an	10:00	11:00	12:00	13:00	15:00	16:00	17:00
 <i>Waldbahn nach Zwiesel</i>	 ab	10:29	11:29	12:29	13:29	15:29	16:29	17:29

6085 Skibus Bodenmais - Bretterschachten - Arber Bergbahn - Brennes

Fahrplan gültig vom 25.12.2024 - 09.03.2025

Linie	Fahrtnummer	täglich																täglich															
		6085 059	6085 001	6085 031	6085 003	6085 033	6085 005	6085 035	6085 007	6085 037	6085 009	6085 039	6085 011	6085 041	6085 013	6085 043	6085 017	6085 045	6085 019	6085 049	6085 021	6085 051	6085 023	6085 053	6085 025	6085 055	6085 027	6085 057	6085 029				
Waldbahn aus Zwiesel	an	8:22	8:22		9:22	9:22			10:22	10:22				11:22	11:22		13:20	13:20	13:23	13:23		14:22	14:22				15:22	15:22					
Bodenmais, Rathaus	ab	8:30	9:00	9:15	9:30	9:45	10:00	10:15	10:30	10:45	11:00	11:15	11:30	11:45	12:00	12:15	13:00	13:15	13:30	13:45	14:00	14:15	14:30	14:45	15:00	15:15	15:30	15:45	16:00				
Bodenmais, JOSKA Arkaden		8:31	9:01	9:16	9:31	9:46	10:01	10:16	10:31	10:46	11:01	11:16	11:31	11:46	12:01	12:16	13:01	13:16	13:31	13:46	14:01	14:16	14:31	14:46	15:01	15:16	15:31	15:46	16:01				
Bodenmais, Teisnacher Straße		8:32	9:02	9:17	9:32	9:47	10:02	10:17	10:32	10:47	11:02	11:17	11:32	11:47	12:02	12:17	13:02	13:17	13:32	13:47	14:02	14:17	14:32	14:47	15:02	15:17	15:32	15:47	16:02				
Bodenmais, Ev.Kirche Am Lehen		8:33	9:03	9:18	9:33	9:48	10:03	10:18	10:33	10:48	11:03	11:18	11:33	11:48	12:03	12:18	13:03	13:18	13:33	13:48	14:03	14:18	14:33	14:48	15:03	15:18	15:33	15:48	16:03				
Bodenmais, Regener Straße *		8:35		9:20		9:50		10:20		10:50		11:20		11:50		12:20		13:20		13:50		14:20		14:50		15:20		15:50					
Bodenmais, Camping Resort *		8:37		9:22		9:52		10:22		10:52		11:22		11:52		12:22		13:22		13:52		14:22		14:52		15:22		15:52					
Bodenmais, Hüttenparkplatz			9:04		9:34		10:04		10:34		11:04		11:34		12:04			13:04		13:34		14:04		14:34		15:04		15:34		16:04			
Bodenmais, Gasthaus Arbersee			9:05		9:35		10:05		10:35		11:05		11:35		12:05			13:05		13:35		14:05		14:35		15:05		15:35		16:05			
Bodenmais, Cafe Winkelstüberl			9:06		9:36		10:06		10:36		11:06		11:36		12:06			13:06		13:36		14:06		14:36		15:06		15:36		16:06			
Silberberg Sesselbahn, Talstation		8:40	9:10	9:25	9:40	9:55	10:10	10:25	10:40	10:55	11:10	11:25	11:40	11:55	12:10	12:25	13:10	13:25	13:40	13:55	14:10	14:25	14:40	14:55	15:10	15:25	15:40	15:55	16:10				
Schöneebene		8:43	9:13	9:28	9:43	9:58	10:13	10:28	10:43	10:58	11:13	11:28	11:43	11:58	12:13	12:28	13:13	13:28	13:43	13:58	14:13	14:28	14:43	14:58	15:13	15:28	15:43	15:58	16:13				
Hochstraße, Abzweig Rodelbahn		8:46	9:16	9:31	9:46	10:01	10:16	10:31	10:46	11:01	11:16	11:31	11:46	12:01	12:16	12:31	13:16	13:31	13:46	14:01	14:16	14:31	14:46	15:01	15:16	15:31	15:46	16:01	16:16				
Bretterschachten, Langlaufzentrum	an	8:49	9:19	9:34	9:49	10:04	10:19	10:34	10:49	11:04	11:19	11:34	11:49	12:04	12:19	12:34	13:19	13:34	13:49	14:04	14:19	14:34	14:49	15:04	15:19	15:34	15:49	16:04	16:19				
Bretterschachten, Langlaufzentrum	ab	8:51	9:21		9:51		10:21		10:51		11:21		11:51		12:21		13:21		13:51		14:21		14:51		15:21		15:51		16:21				
Arbersee		8:55	9:25		9:55		10:25		10:55		11:25		11:55		12:25		13:25		13:55		14:25		14:55		15:25		15:55		16:25				
Arber Bergbahn, Talstation	an	8:59	9:29		9:59		10:29		10:59		11:29		11:59		12:29		13:29		13:59		14:29		14:59		15:29		15:59		16:29				
Bus nach Bayer.Eisenstein	ab	9:25								11:25					12:40	14:25													16:25				
Bus nach Lam	ab					10:36									12:32														16:36				
Arber Bergbahn, Talstation	ab	9:01	9:31		10:01		10:31		11:01		11:31		12:01		12:31		13:31		14:01		14:31		15:01		15:31		16:01		16:31				
Thurnhoffitt	ab	9:02	9:32		10:02		10:32		11:02		11:32		12:02		12:32		13:32		14:02		14:32		15:02		15:32		16:02		16:32				
Brennes Sporthotel	an	9:03	9:33		10:03		10:33		11:03		11:33		12:03		12:33		13:33		14:03		14:33		15:03		15:33		16:03		16:33				




Umsteigemöglichkeit
 * verkehrt nur in der Zeit vom 26.12.2024 bis 07.03.2025.
 † Um von den Haltestellen 'Regener Straße' und 'Camping Resor' zum Arbersee, Arber Bergbahn Talstation, Thurnhoffitt, Brennes Sporthotel zu kommen nutzen Sie bitte die Rote Fahrt bis Bretterschachten um dort auf die Schwarze Fahrt umzusteigen.


6085 Skibus Brennes - Arber Bergbahn - Bretterschachten - Bodenmais




Fahrplan gültig vom 25.12.2024 - 09.03.2025

Linie	Fahrtnummer	täglich																												
		6085 060	6085 002	6085 032	6085 004	6085 034	6085 006	6085 036	6085 008	6085 038	6085 010	6085 012	6085 042	6085 014	6085 044	6085 016	6085 046	6085 018	6085 048	6085 020	6085 050	6085 022	6085 052	6085 024	6085 054	6085 026	6085 056	6085 028	6085 058	6085 030
Brennes Sporthotel	ab	9:03	9:33		10:03		10:33		11:03		11:33	12:03	12:33				13:33		14:03		14:33		15:03		15:33		16:03		16:33	
Thurnhoffitt	ab	9:04	9:34		10:04		10:34		11:04		11:34	12:04	12:34				13:34		14:04		14:34		15:04		15:34		16:04		16:34	
Arber Bergbahn, Talstation	an	9:05	9:35		10:05		10:35		11:05		11:35	12:05	12:35				13:35		14:05		14:35		15:05		15:35		16:05		16:35	
Bus aus Bayer.Eisenstein	an		9:06				10:34					12:34				13:17						14:34							16:34	
Bus aus Lam	an		9:24									11:34				13:17						14:21								
Arber Bergbahn, Talstation	ab	9:07	9:37		10:07		10:37		11:07		11:37	12:07	12:37				13:37		14:07		14:37		15:07		15:37		16:07		16:37	
Arbersee		9:13	9:43		10:13		10:43		11:13		11:43	12:13	12:43				13:43		14:13		14:43		15:13		15:43		16:13		16:43	
Bretterschachten, Langlaufzentrum	an	9:17	9:47		10:17		10:47		11:17		11:47	12:17	12:47				13:47		14:17		14:47		15:17		15:47		16:17		16:47	
Bretterschachten, Langlaufzentrum	ab	9:19	9:49	10:04	10:19	10:34	10:49	11:04	11:19	11:34	11:49	12:19	12:34	12:49	13:04	13:19	13:34	13:49	14:04	14:19	14:34	14:49	15:04	15:19	15:34	15:49	16:04	16:19	16:34	16:49
Hochstraße, Abzweig Rodelbahn		9:22	9:52	10:07	10:22	10:37	10:52	11:07	11:22	11:37	11:52	12:22	12:37	12:52	13:07	13:22	13:37	13:52	14:07	14:22	14:37	14:52	15:07	15:22	15:37	15:52	16:07	16:22	16:37	16:52
Schöneebene		9:23	9:53	10:08	10:23	10:38	10:53	11:08	11:23	11:38	11:53	12:23	12:38	12:53	13:08	13:23	13:38	13:53	14:08	14:23	14:38	14:53	15:08	15:23	15:38	15:53	16:08	16:23	16:38	16:53
Silberberg Sesselbahn, Talstation		9:26	9:56	10:11	10:26	10:41	10:56	11:11	11:26	11:41	11:56	12:26	12:41	12:56	13:11	13:26	13:41	13:56	14:11	14:26	14:41	14:56	15:11	15:26	15:41	15:56	16:11	16:26	16:41	16:56
Bodenmais, Hotel Waldeck		9:27		10:27		10:57		11:27		11:57		12:27		12:57		13:27		13:57		14:27		14:57		15:27		15:57		16:27		16:57
Bodenmais, Gasthaus Arbersee		9:28		10:28		10:58		11:28		11:58		12:28		12:58		13:28		13:58		14:28		14:58		15:28		15:58		16:28		16:58
Bodenmais, Camping Resort				10:15		10:45		11:15		11:45		12:15		12:45		13:15		13:45		14:15		14:45		15:15		15:45		16:15		16:45
Bodenmais, Regener Straße				10:19		10:49		11:19		11:49		12:19		12:49		13:19		13:49		14:19		14:49		15:19		15:49		16:19		16:49
Bodenmais, Rathaus	an	9:30	10:00	10:24	10:30	10:54	11:00	11:24	11:30	11:54	12:00	12:30	12:54	13:00	13:24	13:30	13:54	14:00	14:24	14:30	14:54	15:00	15:24	15:30	15:54	16:00	16:24	16:30	16:54	17:00
Waldbahn nach Zwiesel	ab		10:29	10:29		11:29	11:29		12:29	12:29		13:29	13:29		14:29	14:29		15:29	15:29		16:29	16:29		17:29	17:29					

Umsteigemöglichkeit
 † Linie 590 (6080) verkehrt nur in der Zeit vom 26.12.2024 bis 07.03.2025.

6085 Skibus Bodenmais - Bretterschachten - Arber (Nebensaison)									
Fahrplan gültig vom 10.03.2025 - 31.03.2025									
			t ä g l i c h						
Fahrtnummer			101	105	109	113	121	125	129
 <i>Waldbahn aus Zwiesel</i>		an	8:22	9:22	10:22	11:22	13:23	14:22	15:22
Bodenmais, Rathaus		ab	9:00	10:00	11:00	12:00	14:00	15:00	16:00
Bodenmais, JOSKA Arkaden			9:01	10:01	11:01	12:01	14:01	15:01	16:01
Bodenmais, Teisnacher Straße			9:02	10:02	11:02	12:02	14:02	15:02	16:02
Bodenmais, Ev.Kirche Am Lehen			9:03	10:03	11:03	12:03	14:03	15:03	16:03
Bodenmais, Hüttenparkplatz			9:04	10:04	11:04	12:04	14:04	15:04	16:04
Bodenmais, Gasthaus Arbersee			9:05	10:05	11:05	12:05	14:05	15:05	16:05
Bodenmais, Cafe Winklstüberl			9:06	10:06	11:06	12:06	14:06	15:06	16:06
Silberberg Sesselbahn, Talstation			9:10	10:10	11:10	12:10	14:10	15:10	16:10
Schöneebene			9:13	10:13	11:13	12:13	14:13	15:13	16:13
Hochstraße, Abzweig Rodelbahn			9:16	10:16	11:16	12:16	14:16	15:16	16:16
Bretterschachten, Langlaufzentrum		an	9:19	10:19	11:19	12:19	14:19	15:19	16:19
Bretterschachten, Langlaufzentrum		ab	9:21	10:21	11:21	12:21	14:21	15:21	16:21
Arbersee			9:25	10:25	11:25	12:25	14:25	15:25	16:25
Arber Bergbahn, Talstation		an	9:29	10:29	11:29	12:29	14:29	15:29	16:29
 <i>Bus nach Lam</i>		ab		*10:36					16:36

 Umsteigemöglichkeit * Anschluss-Bus verkehrt nur Mo-Fr+Sonn- und Feiertag

6085 Skibus Arber - Bretterschachten - Bodenmais (Nebensaison)									
Fahrplan gültig vom 10.03.2025 - 31.03.2025									
			t ä g l i c h						
Fahrtnummer			102	106	110	114	122	126	130
 <i>Bus aus Lam</i>		an	9:24				14:21		
Arber Bergbahn, Talstation		ab	9:37	10:37	11:37	12:37	14:37	15:37	16:37
Arbersee			9:43	10:43	11:43	12:43	14:43	15:43	16:43
Bretterschachten, Langlaufzentrum		an	9:47	10:47	11:47	12:47	14:47	15:47	16:47
Bretterschachten, Langlaufzentrum		ab	9:49	10:49	11:49	12:49	14:49	15:49	16:49
Hochstraße, Abzweig Rodelbahn			9:52	10:52	11:52	12:52	14:52	15:52	16:52
Schöneebene			9:53	10:53	11:53	12:53	14:53	15:53	16:53
Silberberg Sesselbahn, Talstation			9:56	10:56	11:56	12:56	14:56	15:56	16:56
Bodenmais, Hotel Waldeck			9:57	10:57	11:57	12:57	14:57	15:57	16:57
Bodenmais, Gasthaus Arbersee			9:58	10:58	11:58	12:58	14:58	15:58	16:58
Bodenmais, Rathaus		an	10:00	11:00	12:00	13:00	15:00	16:00	17:00
 <i>Waldbahn nach Zwiesel</i>		ab	10:29	11:29	12:29	13:29	15:29	16:29	17:29

Mit dem **Ski- und Wanderbus RBO 6085/RBO 6198**
von **Arber Bergbahn, Talstation** über **Gr. Arbersee -**
LL-Zentrum Bretterschachten nach **Bodenmais**

Hin	01.04.-11.04.2025 täglich:
Arber Bergbahn, Talstation	9.25
Arbersee	9.30
Bretterschachten	9.35
Bodenmais, Rathaus	9.50

Fahrplanauszug

Zurück	01.04.-11.04.2025 täglich:
Bodenmais, Rathaus	16.08
Bretterschachten	16.23
Arbersee	16.28
Arber Bergbahn, Talstation	16.33



Um immer auf dem neuesten Stand der Fahrpläne zu sein, scannen Sie bitte den QR-Code:

Fahrplan unter Vorbehalt! Fahrzeiten und Gültigkeitszeitraum standen bei Drucklegung noch nicht fest – bitte nochmals erkundigen!

6198 Bodenmais - Arbersee - Arber Bergbahn und zurück

Busse verkehren täglich in der Zeit 12.04. - 27.04.2025

	6198 101	6198 103	6198 105	6198 107	6198 109	6198 111	6198 113
Waldbahn aus Zwiesel RB37 an	8:23	9:23	10:23	11:23	14:23	15:23	16:23
Bodenmais, Rathaus ab	9:00	10:00	11:00	12:00	15:08	16:08	17:08
Bodenmais, Cafe Winkelstüberl	9:03	10:03	11:03	12:03	15:11	16:11	17:11
Silberberg Sesselbahn, Talstation	9:05	10:05	11:05	12:05	15:13	16:13	17:13
Schönebene	9:08	10:08	11:08	12:08	15:16	16:16	17:16
Hochstraße, Abzweig Rodelbahn	9:11	10:11	11:11	12:11	15:19	16:19	17:19
Bretterschachten, Langlaufzentrum	9:15	10:15	11:15	12:15	15:23	16:23	17:23
Arbersee	9:20	10:20	11:20	12:20	15:28	16:28	17:28
Arber Bergbahn Talstation an	9:25	10:25	11:25	12:25	15:33	16:33	17:33
Anschlussverbindung							
Linie 6081 nach Bay.Eisenstein ab	9:25	10:36					
Linie 590 nach Lam, Lohberg ab	* 9:36	* 10:36				* 16:36	

	6198 102	6198 104	6198 106	6198 108	6198 110	6198 112	6198 114
Anschlussverbindung							
Linie 590 aus Lam, Lohberg an	9:24				* 14:21		
Linie 6081 aus Bay.Eisenstein an			10:34		14:17	16:34	
Arber Bergbahn, Talstation ab	9:30	10:30	11:30	13:36	15:36	16:36	17:36
Arbersee	9:35	10:35	11:35	13:41	15:41	16:41	17:41
Bretterschachten, Langlaufzentrum	9:40	10:40	11:40	13:46	15:46	16:46	17:46
Hochstraße, Abzweig Rodelbahn	9:44	10:44	11:44	13:50	15:50	16:50	17:50
Schönebene	9:47	10:47	11:47	13:53	15:53	16:53	17:53
Silberberg Sesselbahn, Talstation	9:50	10:50	11:50	13:56	15:56	16:56	17:56
Bodenmais, Hotel Waldeck	9:52	10:52	11:52	13:58	15:58	16:58	17:58
Bodenmais, Rathaus an	9:55	10:55	11:55	14:01	16:01	17:01	18:01
Waldbahn nach Zwiesel RB37 ab	10:29	11:29	12:29	14:29	16:29	17:29	18:29

www.bayerwald-ticket.com

* verkehrt nur samstags
* verkehrt nur Mo-Fr und an Sonn- und Feiertagen

Fahrplan ab 28.04.2025 bis 14.05.2025 stand bei Drucklegung noch nicht fest.

Keine Busverbindung zwischen Arber Bergbahn und Bayerisch Eisenstein bis zum 24.12.2024

RBO Regionalbus Ostbayern GmbH • Niederlassung Süd • Aussenstelle Regen • Gewerbestraße 5 • 94209 Regen • 09921/ 5968



RBO

**6081 Bayer.Eisenstein - Arber Bergbahn und zurück**

		050	052	054	056	058	062
		täglich					
Bay. Eisenstein, Tankstelle/Bahnhofstraße	ab	8:47	10:13	12:13	-	14:13	16:13
Waldbahn aus Plattling RB35	an	8:12	10:12	12:12	13:12	14:12	16:12
Bayer.Eisenstein, Bahnhof	ab	8:50	10:17	12:17	13:00	14:17	16:17
Bayer.Eisenstein, Local-Bahn-Museum		8:51	10:18	12:18	13:01	14:18	16:18
Bayer.Eisenstein, P-Grenzübergang		8:52	10:19	12:19	13:02	14:19	16:19
Bayer.Eisenstein, Bayer. Häusl		8:55	10:22	12:22	13:05	14:22	16:22
Bayer.Eisenstein, Neuhütte		8:56	10:24	12:24	13:07	14:24	16:24
Brennes Sporthotel		9:04	10:32	12:32	13:15	14:32	16:32
Thurnhoflift, Hast.		9:05	10:33	12:33	13:16	14:33	16:33
Arber Bergbahn, Talstation	an	9:06	10:34	12:34	13:17	14:34	16:34
Anschlussverbindungen							
	Linie 6085 nach Bodenmais	ab	09:37	10:37	12:37	13:37	14:37
	Linie 590 nach Lam, Lohberg	ab		* 10:36		* 14:36	16:36

		051	053	055	057	059	061
		täglich					
Anschlussverbindungen							
	Linie 6085 aus Bodenmais	an		10:59	12:29	13:59	15:59
	Linie 590 aus Lam, Lohberg	an	9:24			14:21	
Arber Bergbahn Talstation	ab	9:25	11:25	12:40	13:25	14:25	16:25
Thurnhoflift, Hast.		9:26	11:26	12:41	13:26	14:26	16:26
Brennes Sporthotel		9:27	11:27	12:42	13:27	14:27	16:27
Bayer.Eisenstein, Neuhütte		9:33	11:33	12:48	13:33	14:33	16:33
Bayer.Eisenstein, Bayer. Häusl		9:35	11:35	12:50	13:35	14:35	16:35
Bayer.Eisenstein, P-Grenzübergang		9:37	11:37	12:52	13:37	14:37	16:37
Bayer.Eisenstein, Tankstelle/Bahnhofstraße		9:38	11:38	12:53	13:38	14:38	16:38
Bayer.Eisenstein, Local-Bahn-Museum		9:39	11:39	12:54	13:39	14:39	16:39
Bayer.Eisenstein, Bahnhof	an	9:40	11:40	12:55	13:40	14:40	16:40
Waldbahn nach Plattling RB35	ab	9:44	11:42	13:42	13:42	14:42	16:40

© RBO GmbH • Internet: www.dbregiobus-bayern.de • e-mail: RBO.Regen@deutschebahn.comwww.bayerwald-ticket.com

*verkehrt nicht am Samstag

*verkehrt nur in der Zeit vom 26.12.2024 bis
07.03.2025.

RBO Regionalbus Ostbayern GmbH • Niederlassung Süd • Aussenstelle Regen • Gewerbestraße 5 • 94209 Regen • 09921/ 5968



6081 Bayer.Eisenstein - Arber Bergbahn und zurück

		064	066	068
		täglich		
Waldbahn aus Plattling RB35	an	10:12		16:12
Bayer.Eisenstein, Bahnhof	ab	10:16	14:00	16:17
Bayer.Eisenstein, Local-Bahn-Museum		10:18	14:01	16:18
Bayer.Eisenstein, P-Grenzübergang		10:19	14:02	16:19
Bayer.Eisenstein, Bayer. Häusl		10:22	14:05	16:22
Bayer.Eisenstein, Neuhütte		10:24	14:07	16:24
Brennes Sporthotel		10:32	14:15	16:32
Thurnhoflift, Hast.		10:33	14:16	16:33
Arber Bergbahn, Talstation	an	10:34	14:17	16:34
Anschlussverbindungen				
	Linie 6198 nach Bodenmais	ab	14:23	
	Linie 590 nach Lam, Lohberg	ab	*10:36	16:36

Nebensaison:
täglich
Gültig ab 10.03. - 30.04.2025

		067	069	071
		täglich		
Anschlussverbindungen				
	Linie 6085/6198 aus Bodenmais	an	10:29	
	Linie 590 aus Lam, Lohberg	an	9:24	14:21
Arber Bergbahn Talstation	ab	9:25	10:36	14:24
Thurnhoflift, Hast.		9:26	10:37	14:25
Brennes Sporthotel		9:27	10:38	14:26
Bayer.Eisenstein, Neuhütte		9:33	10:44	14:32
Bayer.Eisenstein, Bayer. Häusl		9:35	10:46	14:34
Bayer.Eisenstein, P-Grenzübergang		9:37	10:48	14:36
Bayer.Eisenstein, Tankstelle/Bahnhofstraße		9:38	10:49	14:37
Bayer.Eisenstein, Local-Bahn-Museum		9:39	10:50	14:38
Bayer.Eisenstein, Bahnhof	an	9:40	10:51	14:39
Waldbahn nach Plattling RB35	ab	9:44	11:42	14:42

Anschluss Linien:
Linie 6198: täglich vom 10.03. - 30.04.2025
Linie 590 täglich *am Samstag kein Anschluss



Preiswert mobil mit Bus und Bahn.
Mit GUTi sogar gratis!

© RBO GmbH • Internet: www.diregibus-bayern.de • e-mail: RBO.Regen@deutschebahn.com

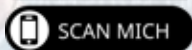
www.bayerwald-ticket.com



Um immer auf dem neuesten Stand der Fahrpläne zu sein, scannen Sie bitte den QR-Code:

Das Lamer Winkel Team wünscht Ihnen schöne Urlaubstage!

Ihr Urlaubsbegleiter im



Tourist-Info Lam

Marktplatz 1 · 93462 Lam

Tel. +49 (0) 99 43 - 777

Mail: tourist@lam.de

Tourist-Info Arrach

Lamer Straße 78 · 93474 Arrach

Tel. +49 (0) 9943 - 1035

Mail: tourist@arrach.de

Tourist-Info Lohberg

Rathausweg 1a · 93470 Lohberg

Telefon: +49 (0) 9943 - 9413 13

Mail: tourist@lohberg.de

www.lamer-winkel.bayern